



MĚSTSKÝ ÚŘAD TŘINEC

Jablunkovská 160, 739 61 Třinec

Doporučeně

Váš dopis zn.:

Ze dne:

Naše zn.:

25254/2015/SŘaÚP/Fr *F₉*

Ing. Magda Cigánková Fialová
Sokolská třída 447/41
702 00 Ostrava

Vyřizuje:

Ing. Pavla Franková

Tel.:

558 306 237

Fax:

558 306 237

E-mail:

pavla.frankova@trinecko.cz

Datum:

19.06.2015

KOORDINOVANÉ ZÁVAZNÉ STANOVISKO MĚSTSKÉHO ÚŘADU TŘINEC

Městský úřad Třinec jako dotčený orgán vydává podle ustanovení § 4 odst. 7 zákona č. 183/2006 Sb., o územním plánování a stavebním řádu (stavební zákon) v platném znění, na základě žádosti o koordinované nebo závazné koordinované stanovisko pro stavební povolení, kterou podala právnická osoba **město Třinec, Jablunkovská 160, 739 61 Třinec, v zastoupení Ing. Magda Cigánková Fialová, Sokolská třída 447/41, 702 00 Ostrava**, a přiložené dokumentace ve věci stavby:

„Park u hvězdárny v Třinci“

na pozemku p. č. **1243/6, 1243/9, 1239/19** v kat. území Třinec toto

koordinované závazné stanovisko

zahrnující požadavky na ochranu dotčených veřejných zájmů, které hájí na základě zákonů:

1. Stanovisko dotčeného orgánu městského úřadu, odboru životního prostředí a zemědělství

II. Stanoviska

Veřejné zájmy vyplývající ze zákona č. 114/1992 Sb., o ochraně přírody a krajiny, ve znění pozdějších předpisů:

Závazné stanovisko k zásahu do registrovaného významného krajinného prvku

Městský úřad Třinec, odbor životního prostředí a zemědělství, jako věcně a místně příslušný správní orgán podle § 61 odst. 1 písm. c) zákona č. 128/2000 Sb., o obcích, ve znění pozdějších předpisů a věcně příslušný podle § 76 odst. 2 písm. a) zákona č. 114/1992 Sb., o ochraně přírody a krajiny, ve znění pozdějších předpisů (dále jen „zákon“), v souladu s § 149 odst. 1 zákona č. 500/2004 Sb., správní řád, ve znění pozdějších předpisů (dále jen „správní řád“), vydává

právnícké osobě: Město Třinec, IČ: 00297313
se sídlem: Jablunkovská 160, 739 61 Třinec
(dále jen „žadatel“)

zastoupen na základě plné moci zmocněncem: Ing. Magda Cigánková Fialová,
IČ: 69221189, se sídlem: Sokolská třída 447/41, 702 00 Ostrava

souhlasné závazné stanovisko podle § 4 odst. 2 zákona k zásahu do registrovaného významného krajinného prvku (dále jen „VKP“) „Park u evangelického kostela a hvězdárny M. Koperníka“ ev. č. 827-15/P na pozemcích parc. č. 1243/6, 1243/9, 1239/19 v k. ú. Třinec. Zásah je dán těmito stavebními objekty:

- **SO 01 Sanační zásahy** - odstranění starých betonů, obrubníků, pařezů, kácení 2 stromů a přestárých keřových skupin
- **SO 02 Dendrologický průzkum a pěstební zásahy**
- **SO 03 a SO 04 Zpevněné plochy** - rekonstrukce stávající zpevněné plochy pro pěší a vybudování nové zpevněné plochy pro pěší
- **SO 05 Mobiliář** – umístění nových laviček a odpadkových košů
- **SO 06 Sadové úpravy – výsadby** - výsadba stromů, keřů, travin, kapradin a trvalek s doplněním o cibuloviny
- **SO 07 Trávníkové plochy** – nové trávníkové plochy, jemná modelace v místech trávníků

Závazné stanovisko se vydává za těchto podmínek:

- Konkrétní umístění zařízení staveniště v místě stavby bude projednáno a odsouhlaseno orgánem ochrany přírody s dostatečným předstihem před zahájením jakýchkoli prací. Zařízení staveniště bude stabilně ohraničeno oplocením od okolních ploch. Zařízení staveniště umístit nejlépe na zpevněné plochy.
- Do dokumentace stavby a položkového rozpočtu doplnit konkrétní opatření na ochranu dřevin na staveništi dle normy ČSN DIN 83 9061 Ochrana stromů, porostů a vegetačních ploch při stavebních pracích zejména požadavky na oplocení celé kořenové zóny dřevin v okolí zařízení staveniště a zpevněných ploch a bednění všech stromů, v jejichž okolí budou prováděny sanační práce typu odstranění starých betonů, obrubníků atd. a další ochranná opatření dle cit. normy.
- K předání staveniště bude přizván orgán ochrany přírody, dále bude přizván ke kontrole ochrany dřevin na staveništi a jejich odsouhlasení před zahájením stavebních prací. Bez kontroly a odsouhlasení ochrany dřevin zápisem do stavebního deníku není možno se stavebními pracemi začít.

Odůvodnění

Městský úřad Třinec, odbor životního prostředí a zemědělství, orgán ochrany přírody (dále jen „OOP“) obdržel žádost o koordinované stanovisko nebo koordinované závazné stanovisko k umístění stavby „Park u hvězdárny v Třinci“ na pozemku parc. č. 1243/6, 1243/9, 1239/19 v k.ú. Třinec. Podkladem je dokumentace stavby pro stavební povolení, poznatky z místního šetření, podklady o registraci VKP. Z podkladů je zřejmé, že stavbou dojde k zásahu do registrovaného VKP „Park u evangelického kostela a hvězdárny M. Koperníka“ ev. č. 827-15/P (dále jen „Park u hvězdárny“). Z tohoto důvodu vydává OOP závazné stanovisko k zásahu do VKP dle § 4 odst. 2 zákona.

Podle § 3 odst. 1 písm. b) zákona - významný krajinný prvek, jako ekologicky, geomorfologicky nebo esteticky hodnotná část krajiny utváří její typický vzhled nebo přispívá k udržení její stability. VKP jsou lesy, rašelinště, vodní toky, rybníky, jezera, údolní nivy. Dále jsou jimi jiné části krajiny, které zaregistruje podle § 6 zákona orgán ochrany přírody jako

významný krajinný prvek, zejména mokřady, stepní trávníky, remízy, meze atd. Mohou jimi být i cenné plochy porostů sídelních útvarů včetně historických zahrad a parků.

Podle § 4 odst. 2 zákona jsou významné krajinné prvky chráněny před poškozováním a ničením. Využívají se pouze tak, aby nebyla narušena jejich obnova a nedošlo k ohrožení nebo oslabení jejich stabilizační funkce. K zásahům, které by mohly vést k poškození nebo zničení VKP nebo ohrožení či oslabení ekologicko-stabilizační funkce je nezbytné závazné stanovisko podle § 4 odst. 2 zákona.

„Park u hvězdárny“ byl registrován dle § 6 zákona dne 29.10.2002. V současné době je v parku prováděna běžná údržba. V porostech stromů postupně docházelo k naléhavému kácení některých dřevin z důvodů zdravotních a bezpečnostních, zeleň v parku nebyla dlouhodobě obnovována. Díky posuzovanému projektu a jeho realizaci dojde k obnově parku a vytvoření esteticky hodnotné parkové úpravy, která bude sloužit občanům města k trávení volného času a krátkodobé rekreaci, což je plně v souladu s cílem registrace parku jako VKP. Rovněž dojde k výsadbě nových dřevin, které zajistí do budoucna perspektivní vzrostlou zeleň, která bude plnit funkce estetické, hygienické apod. V rámci projektu dojde k výsadbě 6 ks nových dřevin, nově založené záhony budou tvořeny kapradinami, travinami, trvalkami a budou doplněny cibulovinami. Stávající dřeviny budou arboristicky ošetřeny a bude zajištěna jejich perspektiva a provozní bezpečnost. Nové zpevněné plochy jsou navrhovány částečně do míst, kde je vyšlapána pěšina, po které obyvatelé města procházejí do jiné části města. Zpevněná plocha je umístěna mezi dva jírovce maďaly. V tomto místě je nutné dbát maximální opatrnosti při ochraně dřevin, aby stavební činnost negativně nezasáhla dřeviny. Rovněž při rekonstrukci stávajících zpevněných ploch a sanačních pracích dojde k dotčení vzrostlých dřevin, které jsou chráněny dle § 7 odst. 1 zákona před poškozováním a ničením. Ve výrokové části závazného stanoviska jsou proto uvedeny podmínky, vedoucí k maximální ochraně všech dřevin.

Po zjištění skutečného stavu věci na místě samém a po podrobném prozkoumání podkladů dospěl orgán ochrany přírody k závěru, že při dodržení výše uvedených podmínek nedojde stavbou k poškození nebo zničení VKP nebo ohrožení nebo oslabení jeho ekologicko – stabilizační funkce a tudíž lze se zásahem souhlasit.

II. Stanoviska

Z hlediska veřejných zájmů vyplývajících ze zákona č. 185/2001 Sb., o odpadech a o změně některých dalších zákonů, ve znění pozdějších předpisů:

1. Bude dodržována hierarchie způsobu nakládání s odpady: předcházení vzniku odpadů, příprava k opětovnému použití odpadů, recyklace odpadů, jiné využití odpadů, odstranění odpadů.
2. Odpady budou shromažďovány utříděné dle jednotlivých druhů a kategorií.
3. V průběhu stavebních prací bude vedena průběžná evidence o odpadech a způsobech nakládání s nimi.
4. Odpady vzniklé během stavebních prací budou předány oprávněné osobě, která provozuje zařízení pro nakládání s odpady. Požadujeme předložit tyto doklady Odboru životního prostředí a zemědělství MěÚ Třinec do 30 dnů od ukončení stavby.

Veřejné zájmy vyplývající ze zákona č. 254/2001 Sb., o vodách a o změně některých zákonů, ve znění pozdějších předpisů, v působnosti obecního úřadu a obecního úřadu obce s rozšířenou působností nejsou dotčeny.

Veřejné zájmy vyplývající ze zákona č. 201/2012 Sb., o ochraně ovzduší, ve znění pozdějších předpisů, v působnosti obecního úřadu a obecního úřadu obce s rozšířenou působností nejsou dotčeny.

Veřejné zájmy vyplývající ze zákona č. 334/1992 Sb., o ochraně zemědělského půdního fondu, ve znění pozdějších předpisů, v působnosti obecního úřadu a obecního úřadu obce s rozšířenou působností nejsou dotčeny.

Veřejné zájmy vyplývající ze zákona č. 289/1995 Sb., o lesích a o změně a doplnění některých zákonů, ve znění pozdějších předpisů, v působnosti obecního úřadu obce s rozšířenou působností nejsou dotčeny.

2. Stanovisko dotčeného orgánu městského úřadu, odboru stavebního řádu a územního plánování

Dle zákona č. 20/1987 Sb., o státní památkové péči, ve znění pozdějších předpisů.

Veřejné zájmy chráněné uvedeným zákonem, v působnosti městského úřadu nejsou předmětným záměrem dotčeny.

3. Stanovisko dotčeného orgánu městského úřadu, odboru dopravy

Dle zákona č. 13/1997 Sb., o pozemních komunikacích, ve znění pozdějších předpisů.

Předmětem projektu je revitalizace stávající parkové plochy „Park u hvězdárny v Třinci na pozemcích parc. č. 1243/6, 1243/9, 1239/19 v katastrálním území Třinec.

V rámci prováděných úprav budou doplněné zpevněné plochy, které budou sloužit ke zkvalitnění prostoru a jako manipulační plochy pro údržbu dané lokality. Zpevněné plochy budou realizované ve dvou etapách – I. etapa – zpevněná plocha v parku, II. etapa – chodník spojující ulici Třanovského a parkoviště u „Lidového domu“.

Při realizaci stavby bude příjezd na staveniště zajištěn přes parkoviště na pozemku parc. č. 1243/11 v k. ú. Třinec.

Městský úřad Třinec, odbor dopravy, jako věcně a místně příslušný správní orgán podle § 61 odst. 1 písm. c) zákona č. 128/2000 Sb., o obcích, ve znění pozdějších předpisů a věcně příslušný podle § 40 odst. 4 písm. d) zákona č. 13/1997 Sb., o pozemních komunikacích, ve znění pozdějších předpisů, (dále jen „zákon o pozemních komunikacích“), v souladu s § 149 odst. 1 zákona č. 500/2004 Sb., správní řád, ve znění pozdějších předpisů (dále jen „správní řád“), **nebude vydávat závazné stanovisko**, protože se nejedná o územní řízení, ale bude vydáno vyjádření.

Vyjádření silničního správního úřadu

Městský úřad Třinec, odbor dopravy, jako silniční správní úřad dle § 40 odst. 5 písm. c) zákona č. 13/1997 Sb., o pozemních komunikacích, ve znění pozdějších předpisů, **souhlasí** se stavbou „Park u hvězdárny v Třinci“.

Provedená stavba musí být v souladu s vyhláškou č. 398/2009 Sb., o technických požadavcích zabezpečujících bezbariérové užívání staveb, (bezbariérovost, varovné pásy v místě napojení na komunikaci).

Před zřízením staveniště na komunikaci - parkovišti, je nutné požádat příslušný silniční správní úřad o vydání rozhodnutí o povolení zvláštního užívání komunikace (§ 25 odst. 6 písm. 2 zákona č. 13/1997 Sb., o pozemních komunikacích, ve znění pozdějších předpisů).

Pokud dojde realizací výše uvedené stavby k omezení silničního provozu, je nutné požádat odbor dopravy MěÚ Třinec o vydání stanovení přechodného dopravního značení. Návrh dopravního značení doporučujeme nechat odsouhlasit příslušným orgánem Policie České republiky (PČR, KŘP MSK, ÚO Frýdek-Místek, DI Třinec).

Při užívání a realizaci stavby je nutné dodržet stávající místní úpravu provozu na pozemních komunikacích v dané lokalitě.

Poučení

Toto koordinované závazné stanovisko lze ve smyslu § 149 odst. 4 správního řádu přezkoumat v odvolacím řízení proti rozhodnutí ve věci samé. Podle ust. § 149 odst. 5 správního řádu lze nezákonné závazné stanovisko zrušit nebo změnit v přezkumném řízení, k němuž je příslušný nadřízený správní orgán správního orgánu, který vydal závazné stanovisko, v daném případě je nadřízeným orgánem obce s rozšířenou působností Krajský úřad Moravskoslezského kraje.

Závěr:

Městský úřad Třinec zkoordinoval dílčí stanoviska dle jednotlivých úseků veřejné správy, v nichž chrání dotčené veřejné zájmy a na základě výše uvedeného p o ž a d u j e respektovat uvedené připomínky k projektové dokumentaci výše specifikované stavby pro stavební povolení, zejména podmínky a požadavky orgánu ochrany přírody a krajiny, odpadového hospodářství a silničního správního úřadu.



Mgr. Jana Gawlasová
Tajemnice Městského úřadu Třinec

Nedílnou součástí tohoto stanoviska je orazítkovaná situace.



MĚSTSKÝ ÚŘAD TŘINEC

ODBOR STAVEBNÍHO ŘÁDU A ÚZEMNÍHO PLÁNOVÁNÍ

Jablunkovská 160, 739 61 Třinec

Interní sdělení

PRO.:

ZE DNE:

NAŠE ZN.: 25254/2015/SŘaÚP/Fr

KS: 314/2015

VYŘIZUJE: Ing. Hana Mitrengová

DATUM: 08.06.2015

Vyjádření úřadu územního plánování z hlediska zákona č.183/2006 Sb., o územním plánování a stavebním řádu (stavební zákon), ve znění pozdějších předpisů

Záměr: Park u hvězdárny v Třinci

Typ řízení: stavební povolení

Katastrální území: Třinec

Pozemky parc. č.: 1243/6, 1243/9, 1239/19

Stavebník: Městský úřad Třinec, odbor životního prostředí a zemědělství

Odbor stavebního řádu a územního plánování Městského úřadu Třinec (dále jen „úřad územního plánování“), jako dotčený orgán ve smyslu § 136 odst. 1 písm. b) zákona č. 500/2004 Sb. (správní řád), vydává podle ustanovení § 154 správního řádu vyjádření k výše uvedenému záměru:

Informace vyplývající z nadřazené územně plánovací dokumentace:

Politika územního rozvoje ČR, ve znění Aktualizace č. 1, schválená usnesením vlády č. 276 ze dne 15. dubna 2015.

Zásady územního rozvoje Moravskoslezského kraje byly vydány Zastupitelstvem Moravskoslezského kraje dne 22. 12. 2010 usnesením č. 16/1426 a účinnosti nabyly dne 4. 2. 2011.

Záměr není v kolizi s uvedenými dokumenty.

Informace o platné územně plánovací dokumentaci:

Územní plán Třinec byl vydán Zastupitelstvem města Třince dne 20.09.2011 usnesením č. 06/171/2011 jako Opatření obecné povahy č. 1/2011 s nabytím účinnosti dne 10.11.2011.

Informace vyplývající z územně plánovacích podkladů:

Z územně analytických podkladů nevyplývají žádné požadavky a podmínky, záměr je limitován podmínkami zásahu do reg. VKP.

Způsob využití plochy / pozemků:

Záměr se nachází v zeleně na veřejných prostranstvích (ZV), jejímž hlavním využitím je veřejně přístupná zeleň, parky a parkově upravená zeleň tvořící souvislé plochy, stabilizace přírodní složky uvnitř zastavěného území sídla na veřejně přístupných plochách.

K přípustnému využití plochy patří umístění drobné stavby a zařízení pro účely kulturní a vzdělávací, každodenní relaxační, rekreační, sportovní a odbytová zařízení s podmínkou prověření jejich potřeby, dopravní stavby a zařízení přímo související s danou funkcí, informační zařízení, veřejná hygienická zařízení, prvky drobné architektury a městský mobiliář. Záměr minimálně zasahuje do plochy občanského vybavení veřejné infrastruktury (OV), kde je přípustná regenerace zeleně.

Pozemky se nacházejí v zastavěném území.

Výše uvedený záměr **je v souladu** s platným územním plánem Třinec.

S pozdravem



Ing. Hana Mitrengová
Referent ÚP

15254/2015/PRA 47/F1
Městský úřad Třinec
odbor stavebního řádu
a územního plánování
Jablunkovská 160
739 61 Třinec 161

851/20

851/19

851/18

851/17

851/13

851/14

851/15

851/16

1245/19

1243/20

1243/21

1253/12

NOVÁ ŠTĚRKOVÁ
PLOCHA 1
13 M²

NOVÁ ŠTĚRKOVÁ
PLOCHA 2
8,5 M²

ZUŠ

444 350

ZÁHON 3... 95,5 M²

MÍSTO URČENÉ
K PŘESAZENÍ BUKU

POZLOŽENÝ PÁŘEZ

kanalizace

2 60 cm

obrubník 3,5m

dlažba (50x50 cm) 63 ks

kanalizace

obrubník 7m

8

LÍPA VĚLKOLISTÁ

10

OLŠE LEPKAVÁ

JAVOR STŘÍBRNÝ

9

2

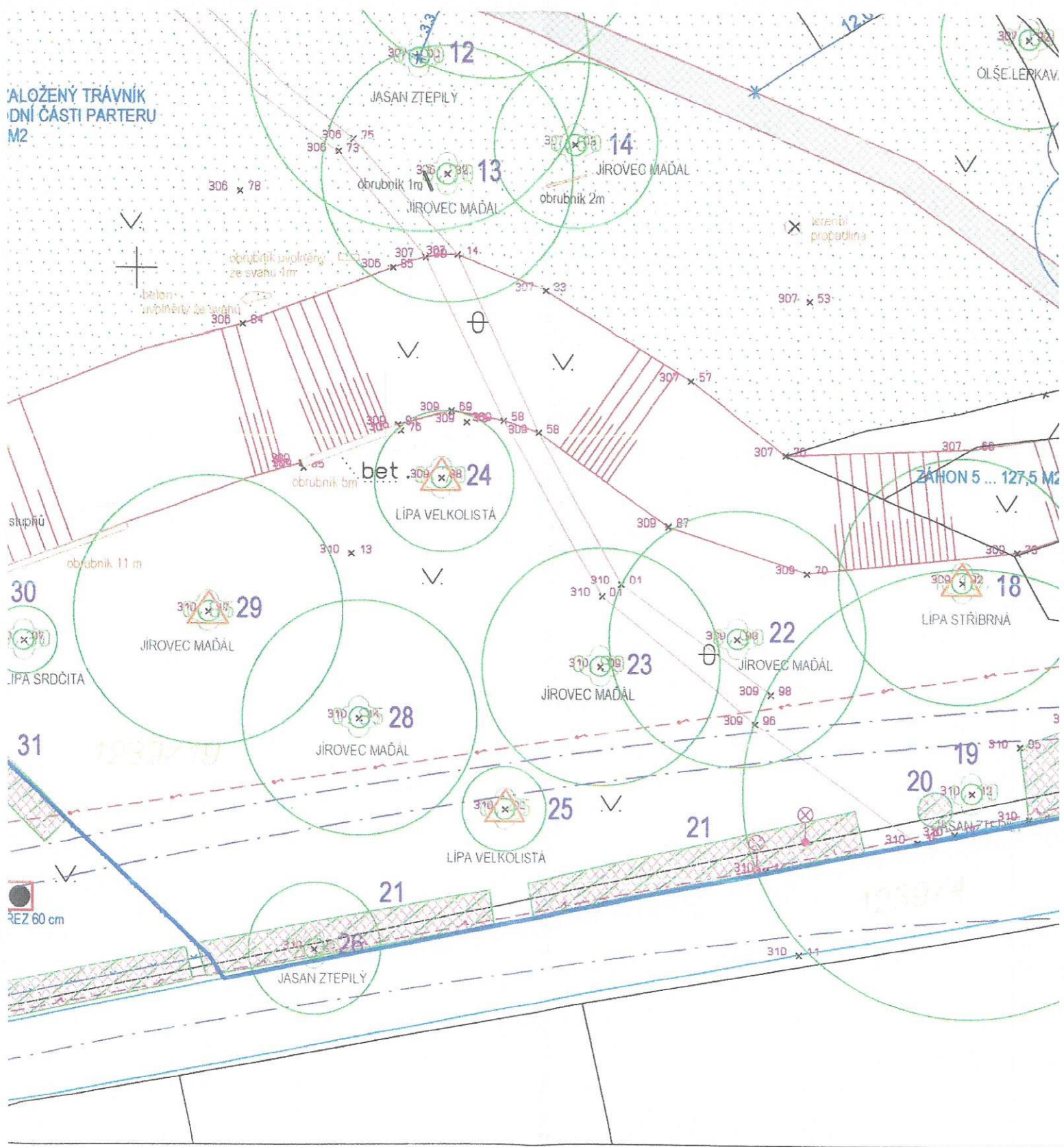
NOVÁ ZPEVNĚNÁ
PLOCHA A
231 M²

19,6

11


kanalizace

ALOŽENÝ TRÁVNÍK
DNÍ ČÁSTI PATERU
M2




STRUKTURA:

PLOCHY VEGETACE - ZELENÍ STÁVAJÍCÍ:




TRAVNATÁ PLOCHA



STROM STÁVAJÍCÍ LISTNATÝ / JEHLIČNATÝ



KEŘOVÉ POROSTY STÁVAJÍCÍ



ČÍSLO DŘEVINY V DENDROLOGICKÉM PRŮZKUMU

SANAČNÍ ZÁSAHY NA ZELENÍ:



STROM URČENÝ K PŘESAZENÍ / MÍSTO URČENÉ K PŘESAZENÍ



STROM URČENÝ K OŠETŘENÍ OŘEZEM



STROM URČENÝ KE KÁCENÍ



PAŘEZ URČEN K ODSTRANĚNÍ



KEŘ URČEN K ODSTRANĚNÍ

NA MAPU NAVZUJE TEXTOVÁ ČÁST A TABULKY.

PLOCHY VEGETACE - NOVĚ NAVRŽENÁ ZELENÍ:



NOVĚ ZALOŽENÝ TRÁVNÍK
VE SPODNÍ ČÁSTI PARTERU ... 2 260,5 M2



NOVĚ VYSAZENÝ STROM

1 ... PRUNUS X YEDOENSIS (VIŠEŇ JEDOSKÁ), V.S. 18-20 ... 3 KS

2 ... ULMUS 'CLUSIUS' (JILM), V.S. 20-25 ... 1 KS

3 ... ACER PLATANOIDES 'DEBORAH' (JAVOR MLÉČ), V.S. 20-25 ... 2 KS



VÝSADBA NIŽŠÍCH KVETOUČÍCH KEŘŮ A TRVALEK

CELKOVÁ VÝMĚRA ZÁHONŮ ... 721,5 M2

ZÁHON 1 ... 337 M2

ZÁHON 4 ... 118,5 M2

ZÁHON 2 ... 43 M2

ZÁHON 5 ... 127,5 M2

ZÁHON 3 ... 95,5 M2

SEZNAM JEDNOTLIVÝCH SO:

SO 01 ... SANAČNÍ ZÁSAHY

SO 02 ... PĚSTEBNÍ ZÁSAHY

SO 03 ... ZPEVNĚNÁ PLOCHA - I. ETAPA

TONOVÁ DLAŽBA

KLUNKOVSKÁ

BNÍK K ODSTRANĚNÍ

V RÁMCI SO 01

K ODSTRANĚNÍ

NĚNÍ ... 96 KS

(E PRVKY)

(100 X 60 mm)

TAPA:

XCHA B ... 91 M2

EM ... 3,3 M3

-64 mm, MOCNOST 0,15m)

S

LOŠ ... 2 KS

Název akce:

PARK U HVĚZDÁRNY V TŘINCI

Název výkresu:

C.3 KOORDINAČNÍ SITUACE

Objednatel:

Město Třinec, městský úřad
Jablůnkovská 160
739 61 Třinec

Lokalita:

Park u hvězdárny
k. ú.: Třinec (770892)
p.č. 1243/6, 1243/9, 1243/42, 1239/19

Vedoucí práce:

Ing. Magda Cigánková Fialová

Spolupráce:

Bc. Romana Šašínková

ATELIER ZAHRADNÍ A KRAJINÁŘSKÉ ARCHIT.

sídlo: Sokolská třída 447/41,
atelier: Českokobratrská 7, 702
M: +420 604 826 200,
E: magda.jiri@seznam.cz, va

Stupeň:	DSP	Číslo:
Datum:	06-2015	
Měřítko:	1 : 250	Číslo výkresu:
Formát:	8 X A4	

VÝPIS Z KATASTRU NEMOVITOSTÍ
prokazující stav evidovaný k datu 29.04.2015 08:05:36

Okres: CZ0802 Frýdek-Místek

Obec: 598810 Třinec

Kat.území: 770892 Třinec

List vlastnictví: 3166

V kat. území jsou pozemky vedeny v jedné číselné řadě

A Vlastník, jiný oprávněný	Identifikátor	Podíl
Vlastnické právo		
BIWAG spol. s r.o., nám. Míru 558, Staré Město, 73961 Třinec	48399591	

ČÁSTEČNÝ VÝPIS

B Nemovitosti

Pozemky

Parcela	Výměra [m2]	Druh pozemku	Způsob využití	Způsob ochrany
1243/42	37	ostatní plocha	zeleň	

B1 Jiná práva - Bez zápisu

C Omezení vlastnického práva - Bez zápisu

D Jiné zápisy - Bez zápisu

Plomby a upozornění - Bez zápisu

E Nabývací tituly a jiné podklady zápisu

Listina

o Smlouva směnná , ze dne 15.09.2008. Právní účinky vkladu práva ke dni 25.09.2008.

V-3060/2008-832

Pro: BIWAG spol. s r.o., nám. Míru 558, Staré Město, 73961 Třinec

ŘČ/IČO: 48399591

F Vztah bonitovaných půdně ekologických jednotek (BPEJ) k parcelám - Bez zápisu

Nemovitosti jsou v územním obvodu, ve kterém vykonává státní správu katastru nemovitostí ČR:
Katastrální úřad pro Moravskoslezský kraj, Katastrální pracoviště Třinec, kód: 832.

Vyhotovil:

Vyhotoveno: 29.04.2015 08:05:37

Katastrální úřad pro Moravskoslezský kraj, Katastrální pracoviště Frýdek-Místek

Valová Eva

Podpis, razítko:

Řízení PÚ: 2496/2015 - p02



Správní poplatek uhrazen

ve výši100,-.....Kč

VÝPIS Z KATASTRU NEMOVITOSTÍ

prokazující stav evidovaný k datu 29.04.2015 08:05:36

Okres: CZ0802 Frýdek-Místek

Obec: 598810 Třinec

Kat.území: 770892 Třinec

List vlastnictví: 1218

V kat. území jsou pozemky vedeny v jedné číselné řadě

A Vlastník, jiný oprávněný	Identifikátor	Podíl
Vlastnické právo Město Třinec, Jablunkovská 160, Staré Město, 73961 Třinec	00297313	

ČÁSTEČNÝ VÝPIS

B Nemovitosti

Pozemky Parcela	Výměra[m2]	Druh pozemku	Způsob využití	Způsob ochrany
1239/19	1376	ostatní plocha	kulturní a osvětová plocha	
1243/6	657	zastavěná plocha a nádvoří		
Součástí je stavba: Staré Město, č.p. 596, obč.vyb. Stavba stojí na pozemku p.č.: 1243/6				
1243/9	4727	ostatní plocha	zeleň	

B1 Jiná práva - Bez zápisu

C Omezení vlastnického práva

Typ vztahu
Oprávnění pro

Povinnost k

o Věcné břemeno (podle listiny)

umístění předávací stanice v objektu a právo vstupu za účelem oprav, údržby a kontroly
Distribuce tepla Třinec, a.s., Parcela: 1243/6 Z-2275/2006-832
Máchova 1131, Lyžbice, 73961
Třinec, RČ/IČO: 64609812

Listina Smlouva o věcném břemeni V3 459/2000.

POLVZ:157/2000

Z-10400157/2000-832

D Jiné zápisy

Typ vztahu
Oprávnění pro

Povinnost k

o Změna výměr obnovou operátu

Parcela: 1239/19
Parcela: 1243/6

Z-2340/2005-832
Z-2340/2005-832

Plomby a upozornění - Bez zápisu

E Nabývací tituly a jiné podklady zápisu

Listina

o Vznik práva ze zákona zákon č. 172/1991.

POLVZ:546/1997

Z-10400546/1997-832

Pro: Město Třinec, Jablunkovská 160, Staré Město, 73961 Třinec

RČ/IČO: 00297313

o Smlouva kupní ze dne 15.12.2003. Právní účinky vkladu práva ke dni 05.01.2004.

V-6/2004-832

Nemovitosti jsou v územním obvodu, ve kterém vykonává státní správu katastru nemovitostí ČR
Katastrální úřad pro Moravskoslezský kraj, Katastrální pracoviště Třinec, kód: 832.

VÝPIS Z KATASTRU NEMOVITOSTÍ
prokazující stav evidovaný k datu 29.04.2015 08:05:36

Okres: CZ0802 Frýdek-Místek Obec: 598810 Třinec
Kat.území: 770892 Třinec List vlastnictví: 1218
V kat. území jsou pozemky vedeny v jedné číselné řadě

Listina

Pro: Město Třinec, Jablunkovská 160, Staré Město, 73961 Třinec RČ/IČO: 00297313

F Vztah bonitovaných půdně ekologických jednotek (BPEJ) k parcelám - Bez zápisu

Nemovitosti jsou v územním obvodu, ve kterém vykonává státní správu katastru nemovitostí ČR:
Katastrální úřad pro Moravskoslezský kraj, Katastrální pracoviště Třinec, kód: 832.

Vyhotovil: Vyhotoveno: 29.04.2015 08:05:37
Katastrální úřad pro Moravskoslezský kraj, Katastrální pracoviště Frýdek-Místek
Valová Eva

Podpis, razítko:

Řízení PÚ: 2796/4015-P02



Správní poplatek uhrazen
ve výši^{100,-}.....Kč



KOPIE KATASTRÁLNÍ MAPY

se zobrazením rozsahu věcných břemen zřízených k části pozemku zobrazených v katastrální mapě

Stav k
29. 4. 2015, 08:08:28

Vyhotořil
Valová Eva

Dne
29.04.2015 08:08:28

Katastrální úřad pro Moravskoslezský kraj,
Katastrální pracoviště Trinec

Okres

Frýdek-Místek

Obec

Trinec

Kot. území
Trinec

Mapový list č.

JABLUNKOV 7-0/32

Měřítko

1:1000

Podpis

Číslo

Razítko



1207
4496/2015-202

VYJÁDŘENÍ

O EXISTENCI ELEKTRICKÉHO VEDENÍ VEŘEJNÉHO OSVĚTLENÍ VE SPRÁVĚ NEHLSSEN TŘINEC s.r.o.

Číslo jednací: 36/15/VO

Žadatel:

Ing. Magda Cigánková Fialová
Československá 7, 702 00 Ostrava 2

Lokalita stavby (místo, ulice):

Třinec – ul. Revoluční

Název stavby (popis stavby):

„Park u hvězdárny v městě Třinec“

Při realizaci uvedené stavební práce – žádost zn.: -, ze dne: 24.04.2015

DOJDE KE STŘETU

S ELEKTRICKÝM ZAŘÍZENÍM VEŘEJNÉHO OSVĚTLENÍ VE SPRÁVĚ NEHLSSEN TŘINEC s.r.o. (stožáry, svítidla a zemní vedení)

jak je orientačně zakresleno na snímku pozemkové mapy (situaci) list č.: 1, který Vám přiložen vracím.

Před zahájením zemních prací pro které je vyjádření vydáno, je třeba žádat o vytýčení kabelového vedení VO.

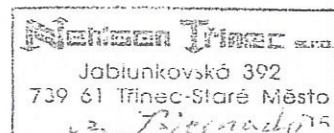
Upozornění: Na projektované stezce se nachází stožár VO č.40 kterého nelze zrušit bez náhrady. Výsadbu dřevin provést tak, aby v budoucnu kořeny nezasahovaly do kabelového vedení a větve nestínily svítidlům VO. Je nutno dodržet ochranné pásmo od těchto míst minimálně 1 m ve všech směrech.

Doba platnosti vyjádření je **jeden rok**.

Přílohy: 1x dodatek k vyjádření, 1x žádost, 2x situace

V Třinci dne: 28.04.2015

Vyřizuje: ing. Jerzy Biernacki
tel. 602 525 558
hod. 6⁰⁰ ÷ 14⁰⁰



Vedoucí střediska VO
Zdeněk Ščasný

DODATEK K VYJÁDŘENÍ

k č.j.: 36/15/VO

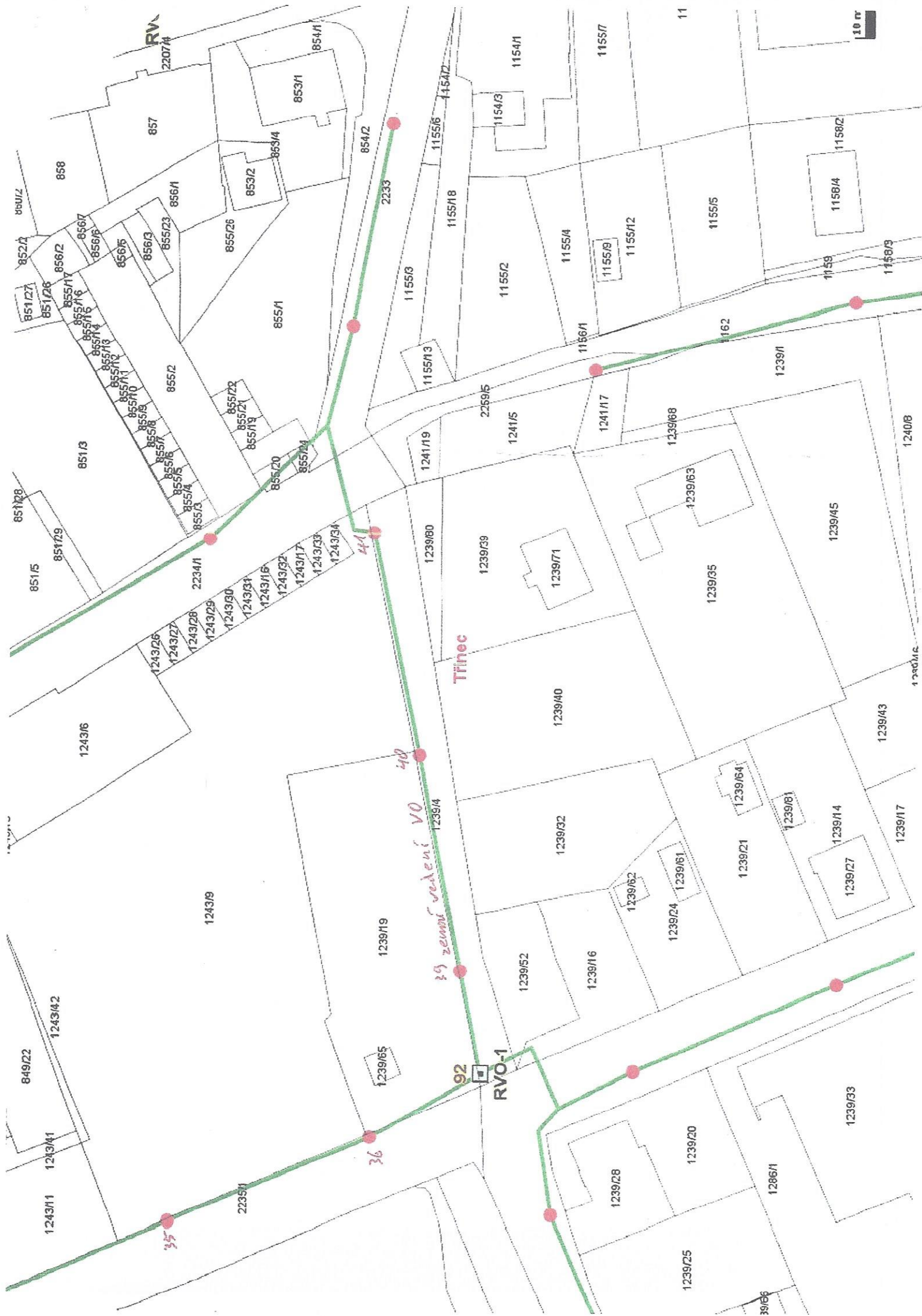
ze dne: 28.04.2015

Provádění zemních prací v blízkosti podzemního vedení veřejného osvětlení se povoluje za těchto podmínek:

1. Vaše organizace je povinna učinit veškerá opatření aby nedošlo k poškození vedení veřejného osvětlení a jeho technických zařízení stavebními pracemi, zejména tím že zajistí:
 - a/ před zahájením zemních prací, vyznačení polohy podzemního elektrického kabelového vedení veřejného osvětlení a zařízení veřejného osvětlení přímo na staveništi (trase),
 - b/ uvědomění společnosti Nehlsen Třinec o zahájení stavebních prací předem,
 - c/ prokazatelné seznámení pracovníků kteří budou provádět stavební práce, s polohou tohoto vedení a zařízení,
 - d/ upozornění organizace která bude provádět zemní práce, na možnou odchylku uloženého vedení od výkresové dokumentace,
 - e/ upozornění pracovníků aby dbali při prací v těchto místech nejvyšší opatrnosti, a nepoužívali zde nevhodného náradí a ve vzdálenosti nejméně 1,5 m po každé straně vyznačené trasy vedení veřejného osvětlení, nepoužívali žádných mechanizačních prostředků (hloubicích strojů apod.),
 - f/ aby odkryté podzemní elektrické kabelové vedení veřejného osvětlení bylo řádně zabezpečeno proti poškození,
 - g/ aby organizace provádějící zemní práce vyzvala provozovatele veřejného osvětlení k provedení kontroly před zakrytím elektrického kabelu veřejného osvětlení, zda není vedení i přes předchozí opatření viditelně poškozeno,
 - h/ aby bylo provozovateli veřejného osvětlení neprodleně ohlášeno každé poškození elektrického kabelového vedení veřejného osvětlení,
 - i/ dodržení odstupu od stožárů a zemního vedení veřejného osvětlení minimálně 1 metr ve všech směrech.

2. Další podmínky:

Před zahájením zemních prací pro které je vyjádření vydáno, požádat provozovatele veřejného osvětlení o vytyčení trasy kabelového vedení veřejného osvětlení na místě samém v předstihu nejméně 48 hodin na telefonním čísle 602 525 558 v hod. 6⁰⁰ ÷ 14⁰⁰. Vytyčovací práce budou finančně zpoplatněné v hotovosti v místě vytyčení, a to poměrně dle skutečného času, který bude muset strávit technik VO: přibližně 900,- Kč/hod. včetně DPH, dle položky č.7 ceníku za činnosti na Veřejném osvětlení.





VYJÁDŘENÍ O EXISTENCI SÍTĚ ELEKTRONICKÝCH KOMUNIKACÍ společnosti Nej TV a.s. (dále jen „Vyjádření“)

vydané podle § 101 zákona č. 127/2005 Sb., o elektronických komunikacích a o změně některých souvisejících zákonů (zákon o elektronických komunikacích), ve znění pozdějších předpisů a § 161 zákona č. 183/2006 Sb., o územním plánování a stavebním řádu (stavební zákon) či dle dalších příslušných právních předpisů

Důvod vydání Vyjádření: Stanovisko o existenci sítě k projektové dokumentaci pro stavební povolení, pro realizaci investiční akce

Platnost tohoto Vyjádření končí dne: 11.05.2016

Žadatel	Ing. Magda Cigánková Fialová, krajinářská architektka, Sokolská třída 447/41, 702 00 Ostrava, žádost ze dne 24.04.2015, tel. +420 604826200 Adresa pro doručení: Ing. Magda Cigánková Fialová, krajinářská architektka, Československá 7, 702 00 Ostrava 2	
Stavebník	Město Třinec, Jablunkovská 160, 739 61 Třinec	
Název akce	Park u Hvězdárny v městě Třinec	
Zájmové území	Okres	Frýdek Místek
	Obec	Třinec
	Kat. území/č. parcely	Třinec, parc.č. 1243/9, 1239/19, 1243/6, 1243/42
	Upřesnění místa	dle 1x přiloženého Celkového situačního výkresu, ul. Revoluční
Akcí dotčené mapové listy dokumentace		

Žadatel shora označenou žádostí určil a vyznačil zájmové území, jakož i stanovil důvod pro vydání Vyjádření. Na základě určení a vyznačení zájmového území Žadatelem a na základě stanovení důvodu pro vydání Vyjádření vydává společnost Nej TV a.s. následující Vyjádření:

dojde ke střetu

se sítě elektronických komunikací (dále jen SEK) společnosti Nej TV a.s., jejíž existence a poloha je zakreslena v přiložené Situaci trasy SEK společnosti Nej TV a.s., případně je upřesněna v textu tohoto Vyjádření. Ochranné pásmo SEK je v souladu s ustanovením § 102 zákona č. 127/2005 Sb., o elektronických komunikacích a o změně některých souvisejících zákonů stanoveno rozsahem 1,5 m po stranách krajního vedení SEK a není v přiložené situaci/ situacích společnosti Nej TV a.s. vyznačeno (dále jen *Ochranné pásmo*).

1/ Vyjádření je platné pouze pro zájmové území určené a vyznačené Žadatelem, jakož i pro důvod vydání Vyjádření stanovený Žadatelem.

Vyjádření pozbývá platnosti:

- Uplynutím vyznačené doby platnosti Vyjádření
- Změnou rozsahu zájmového území
- Změnou důvodu vydání Vyjádření uvedeného v Žádosti

2/ Stavebník, nebo jím pověřený subjekt, je povinen poté, kdy zjistil, že dojde ke střetu se SEK nebo Ochranným pásmem, vyzvat společnost Nej TV a.s. ke stanovení konkrétních podmínek ochrany SEK, případně k přeložení SEK, a to prostřednictvím pracovníka, pověřeným ochranou sítě (dále jen „POS“):

Ing. Josef Baron, tel.: +420 737119498, e-mail: baron@nejtv.cz

3/ **Přeložení SEK zajistí společnost Nej TV a.s.**, Stavebník, který vyvolal přeložku SEK, je dle ustanovení § 104 odst. 16 zákona č. 127/2005 Sb., o elektronických komunikacích a o změně některých souvisejících zákonů povinen uhradit společnosti Nej TV a.s. veškeré náklady na nezbytné úpravy dotčeného úseku na úrovni stávajícího technického řešení. **Pro přeložení SEK je stavebník povinen uzavřít se společností Nej TV a.s. Smlouvu o realizaci přeložky SEK.**

4/ Pro vytyčení podzemního vedení SEK (dále jen PVSEK) je stavebník, nebo jím pověřený subjekt, povinen kontaktovat POS, u objednávky na vytyčení nutno uvést Čís. jednací tohoto vyjádření, vytyčení nutno objednat 14 dní před zahájením jakýchkoliv činností.

5/ Stavebník, nebo jím pověřený subjekt, je rovněž povinen řídit se Všeobecnými podmínkami ochrany SEK společnosti Nej TV a.s., které jsou nedílnou součástí tohoto *Vyjádření*.

6/ Společnost Nej TV a.s. prohlašuje, že Žadateli byly pro jím určené a vyznačené zájmové území poskytnuty veškeré dostupné informace o SEK.

7/ Žadatel se převzetím tohoto *Vyjádření* zavazuje, že poskytnuté informace a data použije pouze k účelu, pro který mu byly poskytnuty, že je nebude neoprávněně rozmnožovat, rozšiřovat, pronajímat, půjčovat či jinak využívat bez souhlasu poskytovatele a je si vědom své odpovědnosti vyplývající z obecně závazných právních předpisů při porušení těchto povinností.

Přílohy *Vyjádření*:


- Všeobecné podmínky ochrany SEK společnosti Nej TV a.s.
- Situace zájmového území dodané žadatelem: 1 list
- Situace M 1:500 s geodetickým zaměřením trasy SEK: 1 list
-

Při dodržení výše uvedených podmínek společnost Nej TV a.s. souhlasí s projektovou dokumentací pro stavební povolení, souhlasí s realizací uvedené investiční akce.

Vyjádření vydala společnost Nej TV a.s. v Třinci dne: 11.05.2015

Nej TV a.s.
Evidence sítí
nám. Svobody 526
739 61 Třinec

Vyřizuje: Ing. Josef Baron
Tel.: +420 558998127
E-mail: dokumentace@nejtv.cz



Všeobecné podmínky ochrany SEK společnosti Nej TV a.s.**I. Obecná ustanovení**

1. Stavebník, nebo jím pověřený subjekt, je povinen při provádění jakýchkoliv činností, především stavebních nebo jiných prací, při odstraňování havárií a projektování staveb, řídit se platnými právními předpisy, technickými a odbornými normami (včetně doporučených) a technologickými postupy a učinit veškerá nezbytná opatření, aby nedošlo k ohrožení nebo poškození SEK společnosti Nej TV a.s. a je srozuměn s tím, že SEK jsou součástí veřejné komunikační sítě, jsou zajišťovány ve veřejném zájmu a jsou chráněny právními předpisy.
2. Při jakýchkoliv činnostech v blízkosti vedení SEK je stavebník, nebo jím pověřený subjekt, povinen respektovat ochranné pásmo SEK tak, aby nedošlo k poškození nebo zamezení přístupu k SEK. Při křížení nebo souběhu činností je povinen řídit se platnými právními předpisy, technickými a odbornými normami (včetně doporučených) a technologickými postupy. Při jakékoliv činnosti ve vzdálenosti menší než 1,5 m od krajního vedení vyznačené trasy podzemního vedení SEK (dále jen PVSEK) nesmí používat mechanizační prostředky a nevhodné nářadí.
3. Při porušení kterékoliv z povinností stavebníka, nebo jím pověřeného subjektu, uvedené ve Všeobecných podmínkách ochrany SEK společnosti Nej TV a.s., je stavebník nebo jím pověřený subjekt, odpovědný za veškeré náklady a škody, které společnosti Nej TV a.s. vzniknou porušením jeho povinností.
4. V případě zahájení zemních prací po uplynutí doby platnosti tohoto *Vyjádření*, nelze toto *Vyjádření* použít jako podklad pro vytyčení SEK, je nutno požádat o nové *Vyjádření*.

II. Činnosti v blízkosti SEK

1. Zahájení činností je stavebník, nebo jím pověřený subjekt, povinen oznámit POS, v oznámení bude uvedeno číslo *Vyjádření*, k němuž se vztahují tyto podmínky.
2. Před zahájením zemních prací či jakýchkoliv jiných činností je stavebník, nebo jím pověřený subjekt, povinen zajistit vytyčení trasy PVSEK na terénu pracovníkem POS. S vyznačenou trasou PVSEK prokazatelně seznámí pracovníky, kteří budou tyto činnosti provádět.
3. Stavebník, nebo jím pověřený subjekt, je povinen upozornit pracovníky, kteří budou provádět zemní práce, aby zjistili nebo ověřili stranovou a hloubkovou polohu PVSEK příčnými sondami, s možnou odchylkou +/- 30 cm mezi skutečným uložením PVSEK a údaji ve výkresové dokumentaci.
4. Dojde-li při provádění zemních prací k odkrytí PVSEK, je povinen stavebník, nebo jím pověřený subjekt, vyzvat POS ke kontrole PVSEK před zakrytím. Zához je oprávněn provést až poté, kdy prokazatelně obdržel souhlas POS.
5. Při provádění zemních prací v blízkosti PVSEK je stavebník, nebo jím pověřený subjekt, povinen postupovat tak, aby nedošlo ke změně hloubky uložení nebo prostorového uspořádání PVSEK. Odkryté PVSEK je stavebník, nebo jím pověřený subjekt, povinen zabezpečit proti prověšení, poškození a odcizení.
6. Při zjištění jakéhokoliv rozporu mezi údaji ve výkresové dokumentaci a skutečností je stavebník, nebo jím pověřený subjekt, povinen bez zbytečného odkladu přerušit práce a věc oznámit POS. V přerušených pracích je oprávněn pokračovat až po projednání a schválení dalšího postupu, prokazatelně stanoveného POS.
7. V místech, kde PVSEK vystupuje ze země do budovy, rozvaděče, na sloup apod. je stavebník, nebo jím pověřený subjekt, povinen vykonávat zemní práce se zvýšenou mírou opatrnosti kvůli ubývajícímu krytí nad PVSEK.

8. Stavebník, nebo jím pověřený subjekt, není oprávněn trasu PVSEK mimo vozovku přejíždět vozidly nebo stavební mechanizací do doby, než PVSEK řádně zabezpečí proti mechanickému poškození. Způsob mechanické ochrany trasy PVSEK je povinen projednat s POS. Při přepravě vysokého nákladu nebo mechanizace pod trasou nadzemního vedení SEK (dále jen NVSEK) je povinen respektovat výšku vedení nad zemí.
9. Stavebník, nebo jím pověřený subjekt, není oprávněn na trase PVSEK (včetně ochranného pásma) měnit niveletu terénu, vysazovat trvalé porosty ani měnit rozsah a konstrukci zpevněných ploch (např. komunikací, parkovišť, vjezdů aj.).
10. Stavebník, nebo jím pověřený subjekt, není oprávněn užívat, přemísťovat a odstraňovat technologické prvky, ochranné a pomocné prvky SEK, rovněž není oprávněn manipulovat s kryty kabelových komor a vstupovat do kabelových komor, jakkoliv manipulovat s odkrytými prvky SEK, příp. technologickými rezervami bez souhlasu POS.
11. Stavebník, nebo jím pověřený subjekt, je povinen každé zjištěné, nebo způsobené poškození, případně odcizení vedení SEK neprodleně oznámit POS nebo na bezplatnou zákaznickou telefonní linku 800 944 800.

III. Křížení a souběh se SEK

1. Stavebník, nebo jím pověřený subjekt, je povinen v místech křížení PVSEK se sítěmi technické infrastruktury, pozemními komunikacemi, parkovacími plochami, vjezdy ukládat PVSEK ve stanovené hloubce a chránit PVSEK chráničkami s přesahem minimálně 0,5 m na každou stranu od hrany křížení, chráničku je povinen utěsnit a zamezit tím vnikání nečistot.
2. Stavebník, nebo jím pověřený subjekt, je povinen umístit stavbu vjezdu nebo sjezdu tak, aby SEK byly umístěny v minimální hloubce 0,6 m, v případě, že stavebník, nebo jím pověřený subjekt, není schopen tuto povinnost zajistit, je povinen kontaktovat POS.
3. Stavebník, nebo jím pověřený subjekt, je povinen základy staveb, opěrných zdí, podezdívek umístit tak, aby dodržel minimální vodorovný odstup 1,5 m od krajního vedení, pokud není schopen tuto povinnost zajistit, je povinen kontaktovat POS.
4. Stavebník, nebo jím pověřený subjekt, není oprávněn trasy PVSEK znepřístupnit, např. zabetonováním.

IV. Práce v objektech a demolice objektů

1. Stavebník, nebo jím pověřený subjekt, je povinen před zahájením jakýchkoliv prací v budovách a jiných objektech, kterými by mohl poškodit stávající SEK, prokazatelně kontaktovat POS a zajistit u společnosti Nej TV a.s. bezpečné odpojení a uložení SEK.
2. V případě provádění prací v budovách a jiných objektech je stavebník, nebo jím pověřený subjekt, povinen provést průzkum vnějších i vnitřních vedení SEK na omítce i pod ní.

OPTICKA
+ METALLICA SIT

HVĚZDÁRNA

TRISA Gel 41:100

TR 102/16

19.5.2015 2/Attw

NeiTV a.s.

Evidence sfti

nám. Svobody 526

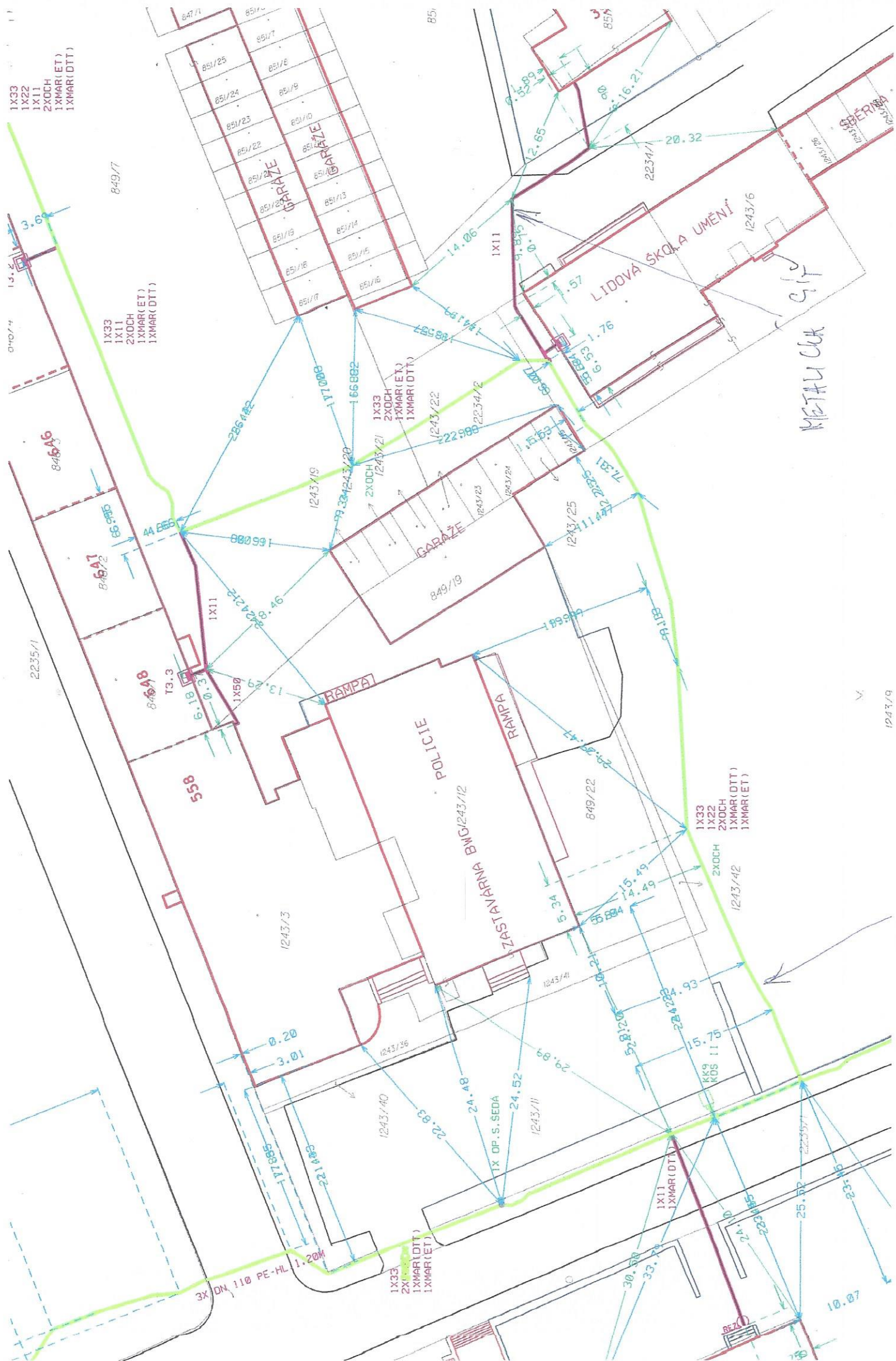
739 61 Třinec


DI#: C728128338

1239/35

```
1X33
1X22
1X73
4X50
2X0CH
1XMAR( DTT )
```

39/30





**Severomoravské vodovody
a kanalizace Ostrava a.s.**
se sídlem 28. října 1235/169,
Mariánské Hory, 709 00 Ostrava

Ing. Magda Cigánková Fialová
Sokolská třída 447 / 41
702 00 Ostrava

POLOPRUTSKÁ Lenka
Tel: 596 697 136
E-mail: lenka.polooprutska@smvak.cz
Značka: 9773/V006885/2015/PO

Ostrava, dne: 15.05.2015

Věc: **Park u hvězdárny, parc.č. 1243/9, 1239/19, 1243/6, 1243/42, k.ú. Třinec**
Stanovisko k ohlášení stavby, resp. pro stavební povolení

K existenci sítí (ke stavebnímu záměru) pro výše uvedenou stavbu jsme se nevyjadřovali.

Popis stavby:


Předložená dokumentace řeší stavbu nových zpevněných ploch s doplněním sadových úprav parku u hvězdárny na pozemcích parc. č. 1243/9, 1239/19, 1243/6, 1243/42, k.ú. Třinec.

Stanovisko k umístění:

Realizaci výše uvedené stavby na pozemku parc.č. 1243/9, 1239/19, 1243/6, 1243/42, k.ú. Třinec nedojde ke střetu se zařízením v majetku, příp. v provozování SmVaK Ostrava a.s. **Nemáme námitek.**

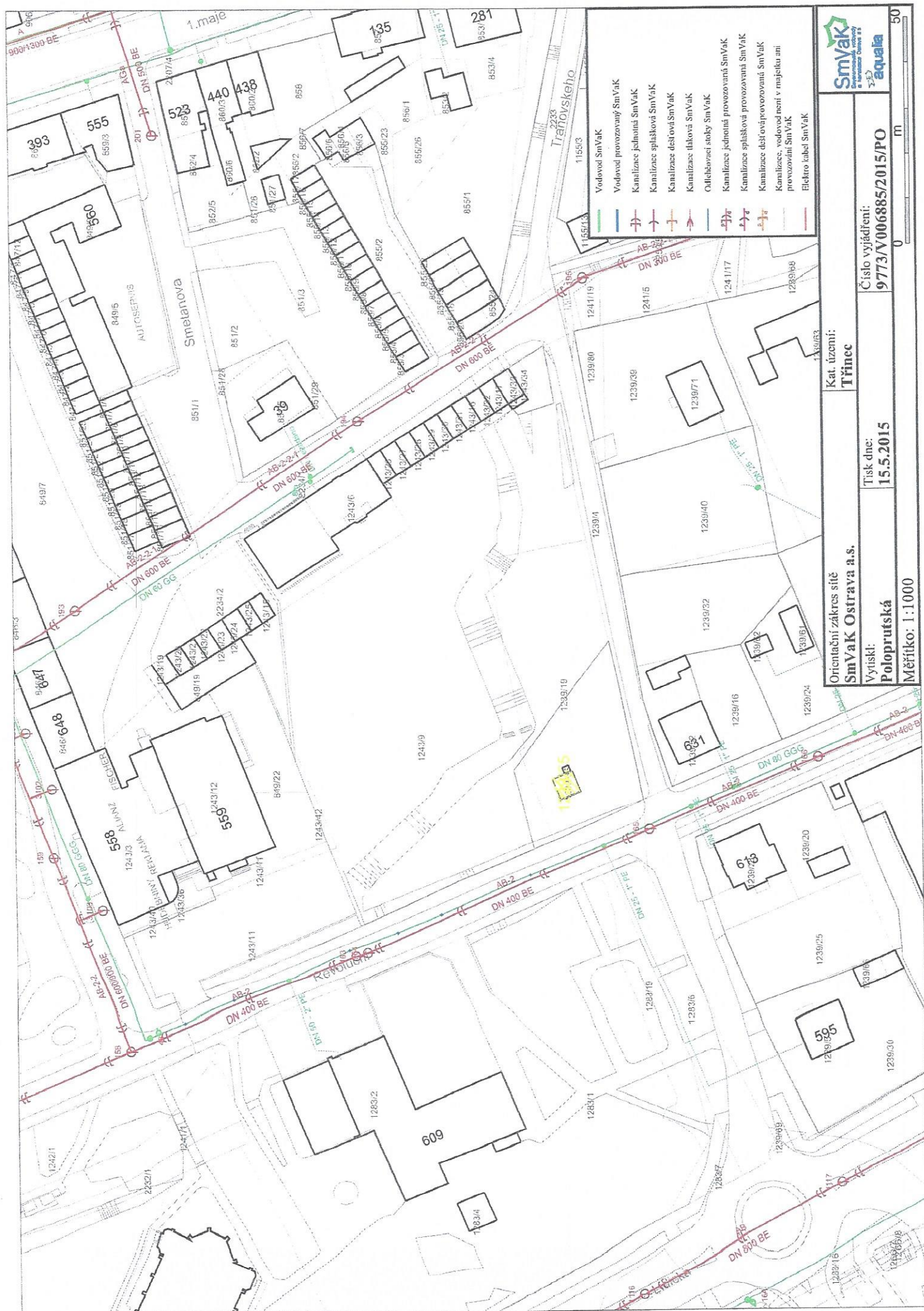
Platnost tohoto stanoviska je 1 rok.

**Severomoravské vodovody
a kanalizace Ostrava a.s.**
28. října 1235/169, Mariánské Hory,
709 00 Ostrava 28


Ing. Lumír Pavelek
vedoucí technického odboru

Přílohy:

- Orientační zakres zařízení v majetku, příp. v provozování SmVaK Ostrava a.s.
- Projektová dokumentace



Orientační zakres síť
SmVaK Ostrava a.s.

Vytiskl:

Vytiskl: **Poloprutská**
Tisk dne: **15.5.2015**

Kat. úzení:

Trinec

Číslo vyjádření:

Císlo výjadení:
9773/V006885/2015/PO

SmVak
Systémová výroba
a instalace VVS a
250
aqualia

Měřítko: 1:1000

Měřítko: 1:1000

Magda Cigánková Fialová
Sokolská třída 447/41
70200 Ostrava

naše značka
5001121822

vyřizuje
Renáta Korandová

datum
04.06.2015

Věc:
Park u hvězdárny v Třinci

K.ú. - p.č.: Třinec

Stavebník: Město Třinec, Jablunkovská 160, 73961 Třinec

Účel stanoviska: Povolení stavby - stavební režim

RWE GasNet, s.r.o., jako provozovatel distribuční soustavy (PDS) a technické infrastruktury, zastoupený RWE Distribuční služby, s.r.o., vydává toto stanovisko:

K PŘEDLOŽENÉ DOKUMENTACI SDĚLUJEME TOTO NAŠE STANOVISKO Z POHLEDU DOTYKU NA PLYNÁRENSKÁ ZAŘÍZENÍ:

V zájmovém prostoru stavby dojde k dotyku s těmito plynárenskými zařízeními:
- NTL plynovod DN100/OC

Novými zpevněnými plochami a terénními úpravami v okolí nové stavby nesmí dojít ke změně stávajícího krytí plynárenského zařízení nebo jen v souladu s ČSN 73 6005.

Při vysazování stromů a okrasných dřevin požadujeme dodržet od stávajícího plynárenského zařízení vzdálenost minimálně 2 metry na obě strany od osy plynovodu.

Na základě předložené situace byl předán informační zákres.

V rozsahu této stavby souhlasíme s povolením stavby dle zákona 183/2006 Sb. ve znění pozdějších předpisů. Tento souhlas platí pro územní řízení, řízení o územním souhlasu, veřejnoprávní smlouvy pro umístění stavby, zjednodušené územní řízení, ohlášení, stavební řízení, společné územní a stavební řízení, veřejnoprávní smlouvu o provedení stavby nebo oznámení stavebního záměru s certifikátem autorizovaného inspektora.

V zájmovém území se mohou nacházet plynárenská zařízení jiných vlastníků či správců, případně i dlouhodobě nefunkční/neprovozovaná plynárenská zařízení bez dostupných informací o jejich poloze a vlastnictví.

Plynárenské zařízení je dle ust. § 2925 zákona č. 89/2012 Sb., občanského zákoníku, provozováno jako zařízení zvlášť nebezpečné a z tohoto důvodu je chráněno ochranným pásmem dle zákona č. 458/2000 Sb. ve znění pozdějších předpisů.

Nedodržení podmínek uvedených v tomto stanovisku zakládá odpovědnost stavebníka za vzniklé škody.

Ochranným pásmem se rozumí souvislý prostor v bezprostřední blízkosti plynárenského zařízení, který činí:

- a) u nízkotlakých a středotlakých plynovodů a plynovodních přípojek, jimiž se rozvádí plyn v zastavěném území obce 1 m na obě strany od půdorysu,
- b) u ostatních plynovodů a plynovodních přípojek 4 m na obě strany od půdorysu,
- c) u technologických objektů 4 m od půdorysu

Při realizaci uvedené stavby budou dodrženy podmínky pro provádění stavební činnosti v ochranném pásmu

RWE Distribuční služby, s.r.o.

Plynárenská 499/1
657 02 Brno
T +420532221111
F +420545578571
E info_ds@rwe.cz
I www.rwe.cz
IČ: 27935311
DIČ: CZ27935311

Zapsán do obchodního rejstříku:
Krajský soud v Brně
oddíl C, vložka 57165
26.07.2007

Bankovní spojení:
ČSOB a.s.
Číslo účtu: 17837923
Kód banky: 0300

plynárenského zařízení:

- 1) Za stavební činnosti se pro účely tohoto stanoviska považují všechny činnosti prováděné v ochranném pásmu plynárenského zařízení (tzn. i bezvýkopové technologie).
- 2) Stavební činnosti v ochranném pásmu plynárenského zařízení je možné realizovat pouze při dodržení podmínek stanovených v tomto stanovisku. Nebudou-li tyto podmínky dodrženy, budou stavební činnosti, popř. úpravy terénu prováděné v ochranném pásmu plynárenského zařízení považovány dle § 68 zákona č. 458/2000 Sb. ve znění pozdějších předpisů za činnost bez našeho předchozího souhlasu. Při každé změně projektu nebo stavby (zejména trasy navrhovaných inženýrských sítí) je nutné požádat o nové stanovisko k této změně.
- 3) Před zahájením stavební činnosti v ochranném pásmu plynárenských zařízení bude provedeno vytyčení trasy a přesné určení uložení plynárenského zařízení. Vytyčení trasy provede příslušná provozní oblast (formulář a kontakt naleznete na www.rwe-ds.cz nebo Zákaznická linka 840 11 33 55). Při žádosti uvede žadatel naši značku (číslo jednací) uvedenou v úvodu tohoto stanoviska. O provedení vytyčení trasy bude sepsán protokol. Přesné určení uložení plynárenského zařízení je povinen provést stavebník na svůj náklad. Bez vytyčení trasy a přesného určení uložení plynárenského zařízení stavebníkem nesmí být vlastní stavební činnosti zahájeny. Vytyčení plynárenského zařízení považujeme za zahájení činnosti stavebníka v ochranném pásmu plynárenského zařízení.
- 4) Bude dodržena mj. ČSN 73 6005, TPG 702 04, zákon č. 458/2000 Sb. ve znění pozdějších předpisů, případně další předpisy související s uvedenou stavbou.
- 5) Pracovníci provádějící stavební činnosti budou prokazatelně seznámeni s polohou plynárenského zařízení, rozsahem ochranného pásma a těmito podmínkami.
- 6) Při provádění stavební činnosti v ochranném pásmu plynárenského zařízení, vč. přesného určení uložení plynárenského zařízení je investor povinen učinit taková opatření, aby nedošlo k poškození plynárenského zařízení nebo ovlivnění jeho bezpečnosti a spolehlivosti provozu. Nebude použito nevhodného nářadí, zemina bude těžena pouze ručně bez použití pneumatických, elektrických, bateriových a motorových nářadí.
- 7) Odkryté plynárenské zařízení bude v průběhu nebo při přerušení stavební činnosti řádně zabezpečeno proti jeho poškození.
- 8) V případě použití bezvýkopových technologií (např. protlaku) bude před zahájením stavební činnosti provedeno úplné obnažení plynárenského zařízení v místě křížení na náklady stavebníka. V případě, že nebude tato podmínka dodržena, nesmí být použita bezvýkopová technologie.
- 9) Stavebník je povinen neprodleně oznámit každé i sebemenší poškození plynárenského zařízení (vč. izolace, signalizačního vodiče, výstražné fólie atd.) na telefon 1239.
- 10) Před provedením zásypu výkopu v ochranném pásmu plynárenského zařízení bude provedena kontrola dodržení podmínek stanovených pro stavební činnosti v ochranném pásmu plynárenského zařízení a kontrola plynárenského zařízení. Kontrolu provede příslušná provozní oblast (formulář a kontakt naleznete na www.rwe-ds.cz nebo Zákaznická linka 840 11 33 55). Při žádosti uvede žadatel naši značku (číslo jednací) uvedenou v úvodu tohoto stanoviska. Povinnost kontroly se vztahuje i na plynárenské zařízení, které nebylo odhaleno. O provedení kontrole bude sepsán protokol. Bez provedené kontroly nesmí být plynovodní zařízení zasypáno. V případě, že nebudou dodrženy výše uvedené podmínky, je stavebník povinen na základě výzvy provozovatele PZ, nebo jeho zástupce doložit průkaznou dokumentaci o nepoškození PZ během výstavby-nebo provést na své náklady kontrolní sondy v místě styku stavby s PZ.
- 11) Plynárenské zařízení bude před zásypem výkopu řádně podsypáno a obsypáno těženým pískem, zhutněno a bude osazena výstražná fólie žluté barvy, vše v souladu s ČSN EN 12007-1-4, TPG 702 01, TPG 702 04.
- 12) Neprodleně po skončení stavební činnosti budou řádně osazeny všechny poklopy a nadzemní prvky plynárenského zařízení.
- 13) Poklopy uzávěrů a ostatních armatur na plynárenském zařízení vč. hlavních uzávěrů plynu (HUP) na odběrném plynovém zařízení udržovat stále přístupné a funkční po celou dobu trvání stavební činnosti.
- 14) Případné zřizování stavenišť, skladování materiálů, stavebních strojů apod. bude realizováno mimo ochranné pásmo plynárenského zařízení (není-li ve stanovisku uvedeno jinak).
- 15) Bude zachována hloubka uložení plynárenského zařízení (není-li ve stanovisku uvedeno jinak).
- 16) Při použití nákladních vozidel, stavebních strojů a mechanismů zabezpečit případný přejezd přes plynárenské



The energy to lead

zařízení uložením panelů v místě přejezdu plynárenského zařízení.

Platí pouze pro území vyznačené v příloze tohoto stanoviska a to 24 měsíců ode dne jeho vydání.

V případě dotčení pozemku v majetku RWE kontaktujte prosím RWE GasNet, s.r.o. Kontakt naleznete na adrese www.rwe-distribuce.cz/cs/kontaktni-system/, činnost "Smluvní vztahy - pozemky a budovy plynárenských zařízení", případně na Zákaznické lince 840 11 33 55.

Za správnost a úplnost dokumentace předložené s žádostí včetně jejího souladu s platnými předpisy plně zodpovídá její zpracovatel. Stanovisko nenahrazuje případná další stanoviska k jiným částem stavby.

V případě další korespondence nebo jednání (např. změna stavby) uvádějte naši značku - 5001121822 a datum tohoto stanoviska. Kontakty jsou k dispozici na www.rwe-ds.cz nebo Zákaznická linka 840 11 33 55.

Renáta Korandová
technik externích požadavků
odbor zpracování externích požadavků
RWE Distribuční služby, s.r.o.
+420377097732
renata.korandova@rwe.cz

Přílohy: Orientační zakres plynárenského zařízení, Detailní zakres plynárenského zařízení, Ověřená příloha žadatele

Provozovatel DS: RWE GasNet, s.r.o.; Stavebník: Město Třinec, Jablunkovská 160, 73961 Třinec, K.ú.: Třinec.



Legenda:

linie plynovodu	NTL	STL	VTL	WTL	netunkční	výstavba
regulační stanice						
ochranné zařízení						
kabel						
elektropřípojka						
kabel protikorozi ochrany						
anodové uzemnění						
stanice katodové ochrany						



[illegible][illegible][illegible]

UPC Česká republika, s.r.o.

Závišova 5, 140 00 Praha 4, Česká republika

IČ: 00562262

T +420 261 107 111 F +420 261 107 100

Ing. Magda Cigánková Fialová
Československá 7
702 00 Ostrava



Datum: 24.4.2015

Věc: Nekolizní vyjádření na podzemní vedení veřejné komunikační sítě (dále PVVKS)
k žádosti č.: E006454/15

Název stavby /akce: **Park u hvězdárny v Třinci**

Katastrální území:

Číslo parcely:

Důvod žádosti: **Jiný důvod**

Popis jiného důvodu žádosti: **Sadové úpravy**

Žádost o souhlas se zjednodušeným územním řízením: **Ne**

Žádost o souhlas s veřejnoprávní smlouvou: **Ne**

Vážený pane / Vážená paní,

dle Vámi předložené dokumentace se v prostoru stavby nenacházejí žádná PVVKS, která by byla v našem vlastnictví.

Se stavbou souhlasíme.

Toto vyjádření se vztahuje k aktuálnímu stavu neexistence PVVKS ve staveništi předmětné stavby a ke dni zahájení stavby je nutno existenci PVVKS znovu ověřit.

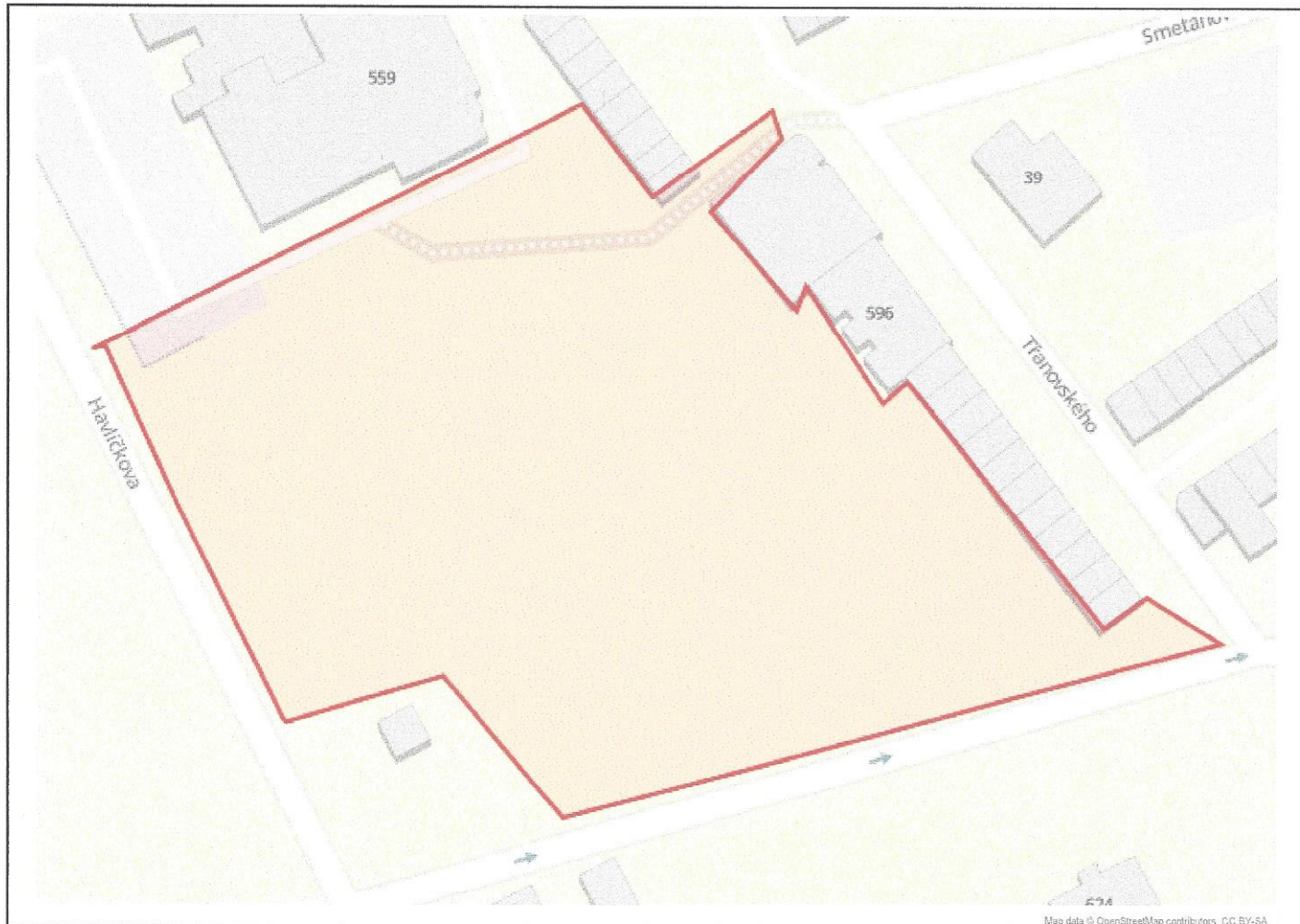
Toto vyjádření platí 1 rok od data vystavení a pro zájmové území, které je přílohou vyjádření.

S pozdravem

Oddělení dokumentace



Zájmová oblast (zájmové oblasti) zadaná žadatelem:



Geometrie zájmové oblasti (zájmových oblastí) žádosti ve formátu WKT a souřadnicovém systému S-JTSK. Zkopírováním textu lze geometrii zobrazit v jakémkoli softwaru podporujícím formát WKT.

```
GEOMETRYCOLLECTION(POLYGON((-444409.27 -1121321.63,-444345.43 -1121295.8,-444337.48 -1121308.06,-444321.56  
-1121298.5,-444320.68 -1121302.05,-444330.3 -1121310.57,-444320.49 -1121323.76,-444319.09 -1121320.78,-444310.62  
-1121336.18,-444307.31 -1121333.73,-444285.1 -1121366.51,-444279.39 -1121363.1,-444270.59 -1121369.62,-444354.95  
-1121384.89,-444368.57 -1121365.98,-444388.72 -1121370.16,-444388.72 -1121370.16,-444389.07 -1121369.74,-444389.07  
-1121369.74,-444400.05 -1121342.13,-444400.05 -1121342.13,-444407.7 -1121321.37,-444409.27 -1121321.63))))
```




Bc. Romana Šašínková

Váš dopis: 25.05.2015

Naše značka 543/15dm

Vyřizuje :

Dombrovský 602 786 457 Datum: 29.05.2015

Ref: územní rozhodnutí

Na základě vyjádření o existenci SEK v majetku O2 a.s. č.j.583065/15 pro stavbu „Park u hvězdárny v Trinci“ a Vámi dodané situace stavby, sdělujeme

Souhlasíme s vydáním Územního rozhodnutí na tuto stavbu s tím, že budou splněny podmínky ochrany SEK v majetku O2 Czech Republic, a.s.

V místě vjezdu nebo nových zpevněných ploch provede stavebník obnažení stávajících telekomunikačních kabelů s přesahem 0,5 metru, uloží kabely do půlených chrániček AROT, vedle položí náhradní prostup tvořený trubkou Kopoflex o průměru 110 mm a přizve zaměstnance O2 CZ a.s., ke kontrole jejich neporušenosti před záhozem. Půlené chráničky i náhradní prostup budou přesahovat okraje vjezdu 0,5 metru na obě strany.

Za O2 Czech Republic, a.s.
Karel Dombrovský
POS PO Morava
Na základě Pověření

O2 Czech Republic a.s.
Za Brumlovkou 266/2
140 22 Praha 4
DIČ: CZ60193336

770



**VYJÁDRĚNÍ O EXISTENCI SÍTĚ ELEKTRONICKÝCH KOMUNIKACÍ
A VŠEOBECNÉ PODMÍNKY OCHRANY SÍTĚ ELEKTRONICKÝCH KOMUNIKACÍ
SPOLEČNOSTI O2 CZECH REPUBLIC A.S.**

vydané podle § 101 zákona č. 127/2005 Sb., o elektronických komunikacích a o změně některých souvisejících zákonů (zákon o elektronických komunikacích), ve znění pozdějších předpisů a § 161 zákona č. 183/2006 Sb., o územním plánování a stavebním řádu (stavební zákon) či dle dalších příslušných právních předpisů

Číslo jednací: 605761/15

Číslo žádosti: 0115 370 898

Důvod vydání Vyjádření: Stavební řízení

Platnost tohoto Vyjádření končí dne: 25. 5. 2017.

Žadatel	Ing. Magda Cigánková Fialová	
Stavebník	Město Třinec	
Název akce	Park u hvězdárny v Třinci	
Zájmové území	Okres	Frýdek-Místek
	Obec	Třinec
	Kat. území / č. parcely	Třinec

Žadatel shora označenou žádostí určil a vyznačil zájmové území, jakož i stanovil důvod pro vydání Vyjádření o existenci sítě elektronických komunikací a Všeobecných podmínek ochrany sítě elektronických komunikací společnosti O2 Czech Republic a.s. (dále jen *Vyjádření*).

Na základě určení a vyznačení zájmového území žadatelem a na základě stanovení důvodu pro vydání *Vyjádření* vydává společnost O2 Czech Republic a.s. následující *Vyjádření*:

**Ve vyznačeném zájmovém území se nachází síť elektronických komunikací
společnosti O2 Czech Republic a.s. (dále jen SEK) nebo její ochranné pásmo.**

Existence a poloha SEK je zakreslena v příloženém výřezu/výřezích z účelové mapy SEK společnosti O2 Czech Republic a.s. Ochranné pásmo SEK je v souladu s ustanovením § 102 zákona č. 127/2005 Sb., o elektronických komunikacích a o změně některých souvisejících zákonů stanoveno rozsahem 1,5 m po stranách krajního vedení SEK a není v příloženém výřezu/výřezích z účelové mapy SEK společnosti O2 Czech Republic a.s. vyznačeno (dále jen *Ochranné pásmo*).

(1) *Vyjádření* je platné pouze pro zájmové území určené a vyznačené žadatelem, jakož i pro důvod vydání *Vyjádření* stanovený žadatelem v žádosti.



Číslo jednací: 605761/15

Číslo žádosti: 0115 370 898

Vyjádření pozbývá platnosti uplynutím doby platnosti v tomto *Vyjádření* uvedené, změnou rozsahu zájmového území či změnou důvodu vydání *Vyjádření* uvedeného v žádosti, nesplněním povinnosti stavebníka dle bodu (3) tohoto *Vyjádření*, a nebo pokud se žadatel či stavebník bezprostředně před zahájením realizace stavby ve vyznačeném zájmovém území prokazatelně neujistí u společnosti *O2 Czech Republic a.s.* o tom, zda toto *Vyjádření* v době bezprostředně předcházející zahájení realizace stavby ve vyznačeném zájmovém území stále odpovídá skutečnosti, to vše v závislosti na tom, která ze skutečností rozhodná pro pozbytí platnosti tohoto *Vyjádření* nastane nejdříve.

(2) Podmínky ochrany *SEK* jsou stanoveny v tomto *Vyjádření* a ve Všeobecných podmínkách ochrany *SEK* společnosti *O2 Czech Republic a.s.*, které jsou nedílnou součástí tohoto *Vyjádření*. Stavebník, nebo jím pověřená třetí osoba, je povinen řídit se těmito Všeobecnými podmínkami ochrany *SEK* společnosti *O2 Czech Republic a.s.*

(3) Stavebník, nebo jím pověřená třetí osoba, je povinen **pouze pro případ, že**

a) existence a poloha *SEK*, jež je zakreslena v přiloženém výřezu/výřezech z účelové mapy *SEK* společnosti *O2 Czech Republic a.s.* a nebo

b) toto *Vyjádření*, včetně Všeobecných podmínek ochrany *SEK*

nepředstavuje dostatečnou informaci pro záměr, pro který podal shora označenou žádost nebo pro zpracování projektové dokumentace stavby, která koliduje se *SEK*, nebo zasahuje do Ochranného pásma *SEK*, vyzvat písemně společnost *O2 Czech Republic a.s.* k upřesnění podmínek ochrany *SEK*, a to prostřednictvím zaměstnance společnosti *O2 Czech Republic a.s.* pověřeného ochranou sítě - Karel Dombrovský, e-mail: karel.dombrovsky@o2.cz (dále jen POS).

(4) Přeložení *SEK* zajistí její vlastník, společnost *O2 Czech Republic a.s.* Stavebník, který vyvolal překládku *SEK* je dle ustanovení § 104 odst. 17 zákona č. 127/2005 Sb., o elektronických komunikacích a o změně některých souvisejících zákonů povinen uhradit společnosti *O2 Czech Republic a.s.* veškeré náklady na nezbytné úpravy dotčeného úseku *SEK*, a to na úrovni stávajícího technického řešení.

(5) Pro účely přeložení *SEK* dle bodu (3) tohoto *Vyjádření* je stavebník povinen uzavřít se společností *O2 Czech Republic a.s.* Smlouvu o realizaci překládky *SEK*.

(6) Společnost *O2 Czech Republic a.s.* prohlašuje, že žadateli byly pro jím určené a vyznačené zájmové území poskytnuty veškeré, ke dni podání shora označené žádosti, dostupné informace o *SEK*.

(7) Žadateli převzetím tohoto *Vyjádření* vzniká povinnost poskytnuté informace a data užít pouze k účelu, pro který mu byla tato poskytnuta. Žadatel není oprávněn poskytnuté informace a data rozmnožovat, rozšiřovat, pronajímat, půjčovat či jinak užívat bez souhlasu společnosti *O2 Czech Republic a.s.* V případě porušení těchto povinností vznikne žadateli odpovědnost vyplývající z platných právních předpisů, zejména předpisů práva autorského.

V případě dotazů k *Vyjádření* lze kontaktovat společnost *O2 Czech Republic a.s.* na asistenční lince 14 111.

Přílohami *Vyjádření* jsou:

- Všeobecné podmínky ochrany *SEK* společnosti *O2 Czech Republic a.s.*
- Situační výkres (obsahuje zájmové území určené a vyznačené žadatelem a výřezy účelové mapy *SEK*)
- Informace k vytyčení *SEK*



Číslo jednací: 605761/15

Číslo žádosti: 0115 370 898

Vyjádření vydala společnost O2 Czech Republic a.s. dne: 25. 5. 2015.

O2 Czech Republic a.s.
Za Brumlovkou 266/2
140 22 Praha 4
DIČ: CZ60193336

697

1

**Všeobecné podmínky ochrany SEK společnosti O2 Czech Republic a.s.****I. Obecná ustanovení**

1. Stavebník, nebo jím pověřená třetí osoba, je povinen při provádění jakýchkoliv činností, zejména stavebních nebo jiných prací, při odstraňování havárií a projektování staveb, řídit se platnými právními předpisy, technickými a odbornými normami (včetně doporučených), správnou praxí v oboru stavebnictví a technologickými postupy a učinit veškerá opatření nezbytná k tomu, aby nedošlo k poškození nebo ohrožení sítě elektronických komunikací ve vlastnictví společnosti O2 Czech Republic a.s. a je výslovně srozuměn s tím, že SEK jsou součástí veřejné komunikační sítě, jsou zajišťovány ve veřejném zájmu a jsou chráněny právními předpisy.
2. Při jakékoliv činnosti v blízkosti vedení SEK je stavebník, nebo jím pověřená třetí osoba, povinen respektovat ochranné pásmo SEK tak, aby nedošlo k poškození nebo zamezení přístupu k SEK. Při křížení nebo souběhu činností se SEK je povinen řídit se platnými právními předpisy, technickými a odbornými normami (včetně doporučených), správnou praxí v oboru stavebnictví a technologickými postupy. Při jakékoliv činnosti ve vzdálenosti menší než 1,5 m od krajního vedení vyznačené trasy podzemního vedení SEK (dále jen PVSEK) nesmí používat mechanizačních prostředků a nevhodného nářadí.
3. Pro případ porušení kterékoliv z povinností stavebníka, nebo jím pověřené třetí osoby, založené Všeobecnými podmínkami ochrany SEK společnosti O2 Czech Republic a.s. je stavebník, nebo jím pověřená třetí osoba, odpovědný za veškeré náklady a škody, které společnosti O2 Czech Republic a.s. vzniknou porušením jeho povinností.
4. V případě, že budou zemní práce zahájeny po uplynutí doby platnosti tohoto Vyjádření, nelze toto Vyjádření použít jako podklad pro vytyčení a je třeba požádat o vydání nového Vyjádření.
5. Bude-li žadatel na společnosti O2 Czech Republic a.s. požadovat, aby se jako účastník správního řízení, pro jehož účely bylo toto Vyjádření vydáno, vzdala práva na odvolání proti rozhodnutí vydanému ve správním řízení, pro jehož účely bylo toto Vyjádření vydáno, je povinen kontaktovat POS.

II. Součinnost stavebníka při činnostech v blízkosti SEK

1. Započetí činnosti je stavebník, nebo jím pověřená třetí osoba, povinen oznámit POS. Oznámení bude obsahovat číslo Vyjádření, k němuž se vztahují tyto podmínky.
2. Před započatím zemních prací či jakékoliv jiné činnosti je stavebník, nebo jím pověřená třetí osoba, povinen zajistit vyznačení tras PVSEK na terénu dle polohopisné dokumentace. S vyznačenou trasou PVSEK prokazatelně seznámí všechny osoby, které budou a nebo by mohly činnosti provádět.
3. Stavebník, nebo jím pověřená třetí osoba, je povinen upozornit jakoukoliv třetí osobu, jež bude provádět zemní práce, aby zjistila nebo ověřila stranovou a hloubkovou polohu PVSEK příčnými sondami, a je srozuměn s tím, že možná odchylka uložení středu trasy PVSEK, stranová i hloubková, činí +/- 30 cm mezi skutečným uložením PVSEK a polohovými údaji ve výkresové dokumentaci.
4. Při provádění zemních prací v blízkosti PVSEK je stavebník, nebo jím pověřená třetí osoba, povinen postupovat tak, aby nedošlo ke změně hloubky uložení nebo prostorového uspořádání PVSEK. Odkryté PVSEK je stavebník, nebo jím pověřená třetí osoba, povinen zabezpečit proti prověšení, poškození a odcizení.
5. Při zjištění jakéhokoliv rozporu mezi údaji v projektové dokumentaci a skutečností je stavebník, nebo jím pověřená třetí osoba, povinen bez zbytečného odkladu přerušit práce a zjištění rozporu oznámit POS. V přerušovaných pracích lze pokračovat teprve poté, co od POS prokazatelně obdržel souhlas k pokračování v pracích.



6. V místech, kde *PVSEK* vystupuje ze země do budovy, rozváděče, na sloup apod. je stavebník, nebo jím pověřená třetí osoba, povinen vykonávat zemní práce se zvýšenou mírou opatrnosti s ohledem na ubývající krytí nad *PVSEK*. Výkopové práce v blízkosti sloupů nadzemního vedení *SEK* (dále jen *NVSEK*) je povinen provádět v takové vzdálenosti, aby nedošlo k narušení jejich stability, to vše za dodržení platných právních předpisů, technických a odborných norem, správné praxi v oboru stavebnictví a technologických postupů.

7. Při provádění zemních prací, u kterých nastane odkrytí *PVSEK*, stavebník, nebo jím pověřená třetí osoba před zakrytím *PVSEK* vyzve *POS* ke kontrole. Zához je stavebník oprávněn provést až poté, kdy prokazatelně obdržel souhlas *POS*.

8. Stavebník, nebo jím pověřená třetí osoba, není oprávněn manipulovat s kryty kabelových komor a vstupovat do kabelových komor bez souhlasu společnosti *O2 Czech Republic a.s.*

9. Stavebník, nebo jím pověřená třetí osoba, není oprávněn trasu *PVSEK* mimo vozovku přejíždět vozidly nebo stavební mechanizací, a to až do doby, než *PVSEK* řádně zabezpečí proti mechanickému poškození. Stavebník, nebo jím pověřená třetí osoba, je povinen projednat s *POS* způsob mechanické ochrany trasy *PVSEK*. Při přepravě vysokého nákladu nebo mechanizace pod trasou *NVSEK* je stavebník, nebo jím pověřená třetí osoba, povinen respektovat výšku *NVSEK* nad zemí.

10. Stavebník, nebo jím pověřená třetí osoba, není oprávněn na trase *PVSEK* (včetně ochranného pásma) jakkoliv měnit niveletu terénu, vysazovat trvalé porosty ani měnit rozsah a konstrukci zpevněných ploch (např. komunikací, parkovišť, vjezdů aj.).

11. Stavebník, nebo jím pověřená třetí osoba, je povinen manipulační a skladové plochy zřizovat v takové vzdálenosti od *NVSEK*, aby činnosti na/v manipulačních a skladových plochách nemohly být vykonávány ve vzdálenost menší než 1m od *NVSEK*.

12. Stavebník, nebo jím pověřená třetí osoba, není oprávněn užívat, přemísťovat a odstraňovat technologické, ochranné a pomocné prvky *SEK*.

13. Stavebník, nebo jím pověřená třetí osoba, není oprávněn bez předchozího projednání jakkoliv manipulovat s případně odkrytými prvky *SEK*, zejména s ochrannou skříňí optických spojek, optickými spojkami, technologickými rezervami či jakýmkoliv jiným zařízením *SEK*.

14. Stavebník, nebo jím pověřená třetí osoba, je povinen každé poškození či krádež *SEK* neprodleně od okamžiku zjištění takové skutečnosti, oznámit *POS* na telefonní číslo: 59 668 2977, 602 786 457 nebo poruchové službě společnosti *O2 Czech Republic a.s.*, telefonní číslo 800 184 084, pro oblast Praha lze užít telefonní číslo 241 400 500.

III. Práce v objektech a odstraňování objektů

1. Stavebník, nebo jím pověřená třetí osoba, je povinen před zahájením jakýchkoliv prací v budovách a jiných objektech, kterými by mohl ohrozit stávající *SEK*, prokazatelně kontaktovat *POS* a zajistit u společnosti *O2 Czech Republic a.s.* bezpečné odpojení *SEK*.

2. Při provádění činností v budovách a jiných objektech je stavebník, nebo jím pověřená třetí osoba, povinen v souladu s právními předpisy, technickými a odbornými normami (včetně doporučených), správnou praxí v oboru stavebnictví a technologickými postupy provést mimo jiné průzkum vnějších i vnitřních vedení *SEK* na omítce i pod ní.

IV. Součinnost stavebníka při přípravě stavby



1. Pokud činností stavebníka, nebo jím pověřené třetí osoby, k níž je třeba povolení správního orgánu dle zvláštního právního předpisu, dojde k ohrožení či omezení *SEK*, je stavebník, nebo jím pověřená třetí osoba, povinen kontaktovat *POS* a předložit zakreslení *SEK* do příslušné dokumentace stavby (projektové, realizační, koordináční atp.).
2. V případě, že pro činnosti stavebníka, nebo jím pověřené třetí osoby, není třeba povolení správního orgánu dle zvláštního právního předpisu, je stavebník, nebo jím pověřená třetí osoba, povinen předložit zakreslení trasy *SEK* i s příslušnými kótami do zjednodušené dokumentace (katastrální mapa, plánec), ze které bude zcela patrná míra dotčení *SEK*.
3. Při projektování stavby, rekonstrukce či přeložky vedení a zařízení silových elektrických sítí, elektrických trakcí vlaků a tramvají, nejpozději však před zahájením správního řízení ve věci povolení stavby, rekonstrukce či přeložky vedení a zařízení silových elektrických sítí, elektrických trakcí vlaků a tramvají, je stavebník, nebo jím pověřená třetí osoba, povinen provést výpočet rušivých vlivů, zpracovat ochranná opatření a předat je *POS*.
4. Při projektování stavby, při rekonstrukci, která se nachází v ochranném pásmu radiových tras společnosti *O2 Czech Republic a.s.* a překračuje výšku 15 m nad zemským povrchem, a to včetně dočasných objektů zařízení staveníště (jeřáby, konstrukce, atd.), nejpozději však před zahájením správního řízení ve věci povolení takové stavby, je stavebník nebo jím pověřená třetí osoba, povinen kontaktovat *POS*. Ochranné pásmo radiových tras o šíři 50m je zakresleno do situačního výkresu. Je tvořeno dvěma podélnými pruhy o šíři 25 m po obou stranách radiového paprsku v celé jeho délce, resp. 25 m kruhem kolem vysílacího radiového zařízení.
5. Pokud se v zájmovém území stavby nachází podzemní silnoproudé vedení (NN) společnosti *O2 Czech Republic a.s.* je stavebník, nebo jím pověřená třetí osoba, před zahájením správního řízení ve věci povolení správního orgánu k činnosti stavebníka, nebo jím pověřené třetí osoby, nejpozději však před zahájením stavby, povinen kontaktovat *POS*.
6. Pokud by navrhované stavby (produktovody, energovody aj.) svými ochrannými pásmy zasahovaly do prostoru stávajících tras a zařízení *SEK*, či do jejich ochranných pásem, je stavebník, nebo jím pověřená třetí osoba, povinen realizovat taková opatření, aby mohla být prováděna údržba a opravy *SEK*, a to i za použití mechanizace, otevřeného plamene a podobných technologií.

V. Křížení a souběh se *SEK*

1. Stavebník, nebo jím pověřená třetí osoba, je povinen v místech křížení *PVSEK* se sítěmi technické infrastruktury, pozemními komunikacemi, parkovacími plochami, vjezdy atp. ukládat *PVSEK* v zákonných předpisy stanovené hloubce a chránit *PVSEK* chráničkami s přesahem minimálně 0.5 m na každou stranu od hrany křížení. Chráničku je povinen utěsnit a zamezit vnikání nečistot.
2. Stavebník nebo jím pověřená třetí osoba, je výslovně srozuměn s tím, že v případě, kdy hodlá umístit stavbu sjezdu či vjezdu, je povinen stavbu sjezdu či vjezdu umístit tak, aby metalické kabely *SEK* nebyly umístěny v hloubce menší než 0,6 m a optické nebyly umístěny v hloubce menší než 1 m.
3. Stavebník, nebo jím pověřená třetí osoba, je povinen základy (stavby, opěrné zdi, podezdívky apod.) umístit tak, aby dodržel minimální vodorovný odstup 1,5 m od krajního vedení, případně kontaktovat *POS*.
4. Stavebník, nebo jím pověřená třetí osoba, není oprávněn trasy *PVSEK* znepřístupnit (např. zabetonováním).



5. Stavebník, nebo jím pověřená třetí osoba, je při křížení a souběhu stavby nebo sítě technické infrastruktury s kabelovodem povinen zejména:

- pokud plánované stavby nebo trasy sítě technické infrastruktury budou umístěny v blízkosti kabelovodu ve vzdálenosti menší než 2 m nebo při křížení kabelovodu ve vzdálenosti menší než 0,5 m nad nebo kdekoli pod kabelovodem, předložit *POS* zakreslení v příčných řezech,
- do příčného řezu zakreslit také profil kabelové komory v případě, kdy jsou sítě technické infrastruktury či stavby umístěny v blízkosti kabelové komory ve vzdálenosti menší než 2 m,
- neumísťovat nad trasou kabelovodu v podélném směru sítě technické infrastruktury,
- předložit *POS* vypracovaný odborný statický posudek včetně návrhu ochrany tělesa kabelovodu pod stavbou, ve vjezdu nebo pod zpevněnou plochou,
- nezakrývat vstupy do kabelových komor, a to ani dočasně,
- projednat s *POS*, nejpozději ve fázi projektové přípravy, jakékoliv výkopové práce, které by mohly být vedeny v úrovni či pod úrovní kabelovodu nebo kabelové komory a veškeré případy, kdy jsou trajektorie podvrtnů a protlaků ve vzdálenosti menší než 1,5 m od kabelovodu.



Příloha k *Vyjádření* 605761/15

Číslo žádosti: 0115 370 898

Informace k vytyčení **SEK**

V případě požadavku na vytyčení **PVSEK** společnosti **O2 Czech Republic a.s.** se, prosím, obračejte na společnosti uvedené níže.

O2 Czech Republic a.s. - středisko Morava sever

se sídlem: Za Brumlovkou 266/2 140 22 Praha 4 - Michle
IČ: 60193336 DIČ: CZ60193336
kontakt: tel: 596682866 obslužná doba po-pa 7 - 15 hod

Vegacom, a.s. - výhradní dodavatel společnosti O2 Czech Republic a.s.

se sídlem: Pohraniční 52/23, 703 00 Ostrava
IČ: 25788680 DIČ: CZ25788680
kontakt: Ing. Lubomír Vařecha, mobil: 725820762, e-mail: varecha@vegacom.cz
Hurníková Hana, mobil: 725820758, e-mail: hurnikova@vegacom.cz

ALPROTEL GROUP, s.r.o.

se sídlem: Dobrá 543 Frýdek-Místek PSČ 739 51
IČ: 25863037 DIČ: CZ25863037
kontakt: Libor Kašperlík, mobil: 602783894, e-mail: kasperlik@alprotel.cz

GIS-STAVINVEX, a.s.

se sídlem: Bučinská 1733, 735 41 Petřvald
IČ: 25163558 DIČ: CZ25163558
kontakt: Michal Kučera, tel/fax: 596541102, mobil: 731613394, e-mail: ostrava@gis-stavinex.cz
Ing. Anežka Škovroňová, tel/fax: 596541102, mobil: 731204729, e-mail: ostrava@gis-stavinex.cz

Josef Matoušek

se sídlem: Dvorní 766/27, Ostrava-Poruba, PSČ: 708 00
IČ: 75591961 DIČ: 6404090748
kontakt: Josef Matoušek, mobil: 602 516 579, e-mail: matousek1964@seznam.cz

KATES, spol. s r.o.

se sídlem: Důlní 889, 735 35 Horní Suchá
IČ: 47680954 DIČ:
kontakt: Stanislav Knebl, tel.: 596426011, mobil: 736626762, e-mail: knebl.kates@seznam.cz

Milan Kočvara

se sídlem: Osvoboditelů 1200, 742 21 Kopřivnice
IČ: 63341620 DIČ:
kontakt: Milan Kočvara, mobil: 602439837, e-mail: vytyceni@seznam.cz

OPTOMONT, a.s.

se sídlem: Na Najmanské 915, 710 00 Ostrava
IČ: 25355759 DIČ: CZ25355759
kontakt: Tomáš Jurošek, tel.: 558340911, mobil: 606776048, e-mail: tomas.jurosek@optomont.cz



Příloha k *Vyjádření* 605761/15

Číslo žádosti: 0115 370 898

Rostislav Ralidiák

se sídlem: Karviná, Čsl.armády 2930/25, PSČ 73301

IČ: 70244090

DIČ: CZ70244090

kontakt: Rostislav Ralidiák, mobil: 602 749 579, e-mail: trasovani@atlas.cz

Sitel, spol. s r.o., oblast Ostrava

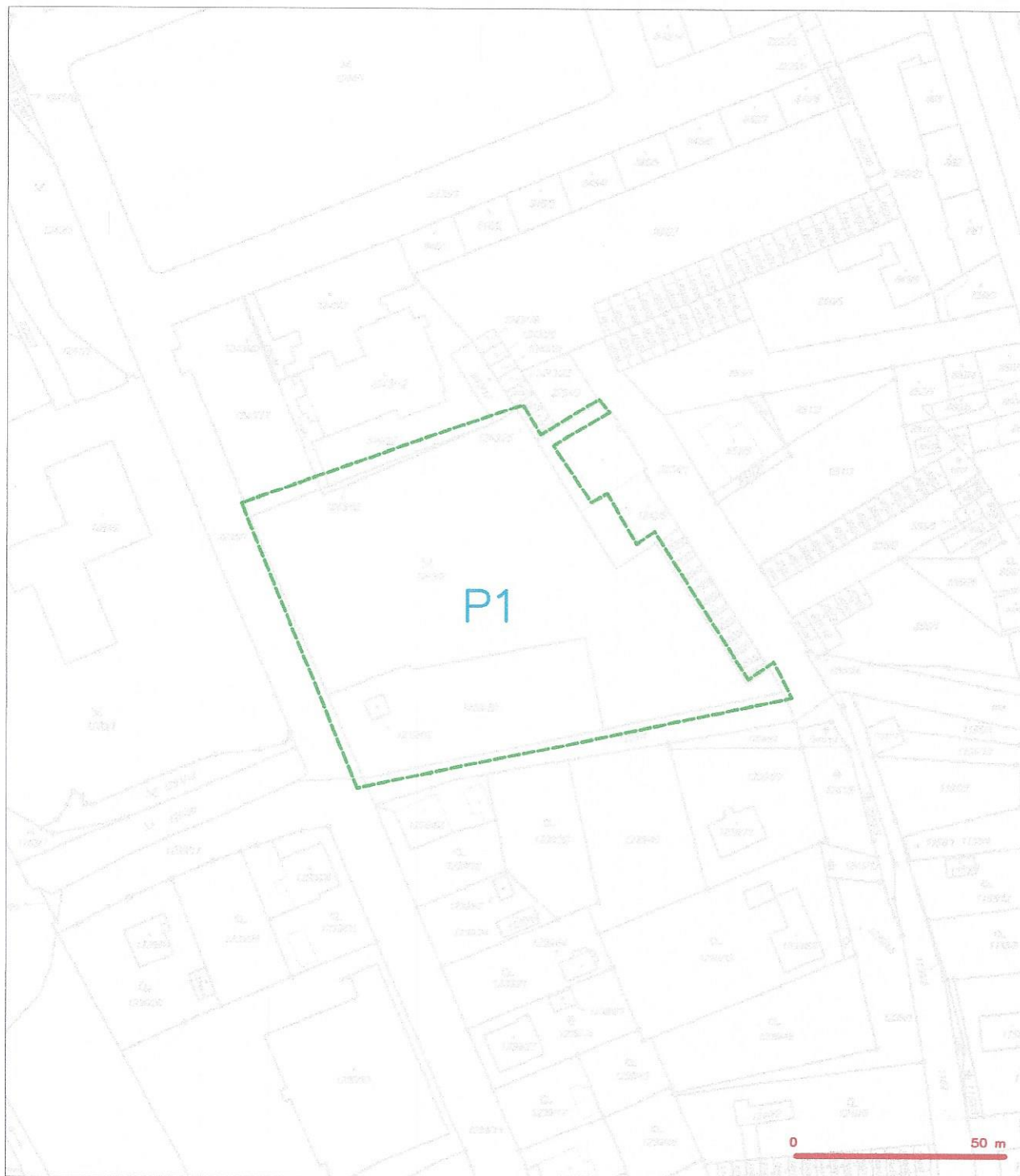
se sídlem: U studia 2253/28, 700 30 Ostrava-Zábřeh

IČ: 44797320

DIČ: CZ 44797320

kontakt: Ing. Jaroslav Solnický, mobil: 724 390 320, e-mail: jsolnický@sitel.cz

SITUAČNÍ VÝKRES - ZÁJMOMÉ ÚZEMÍ



LEGENDA

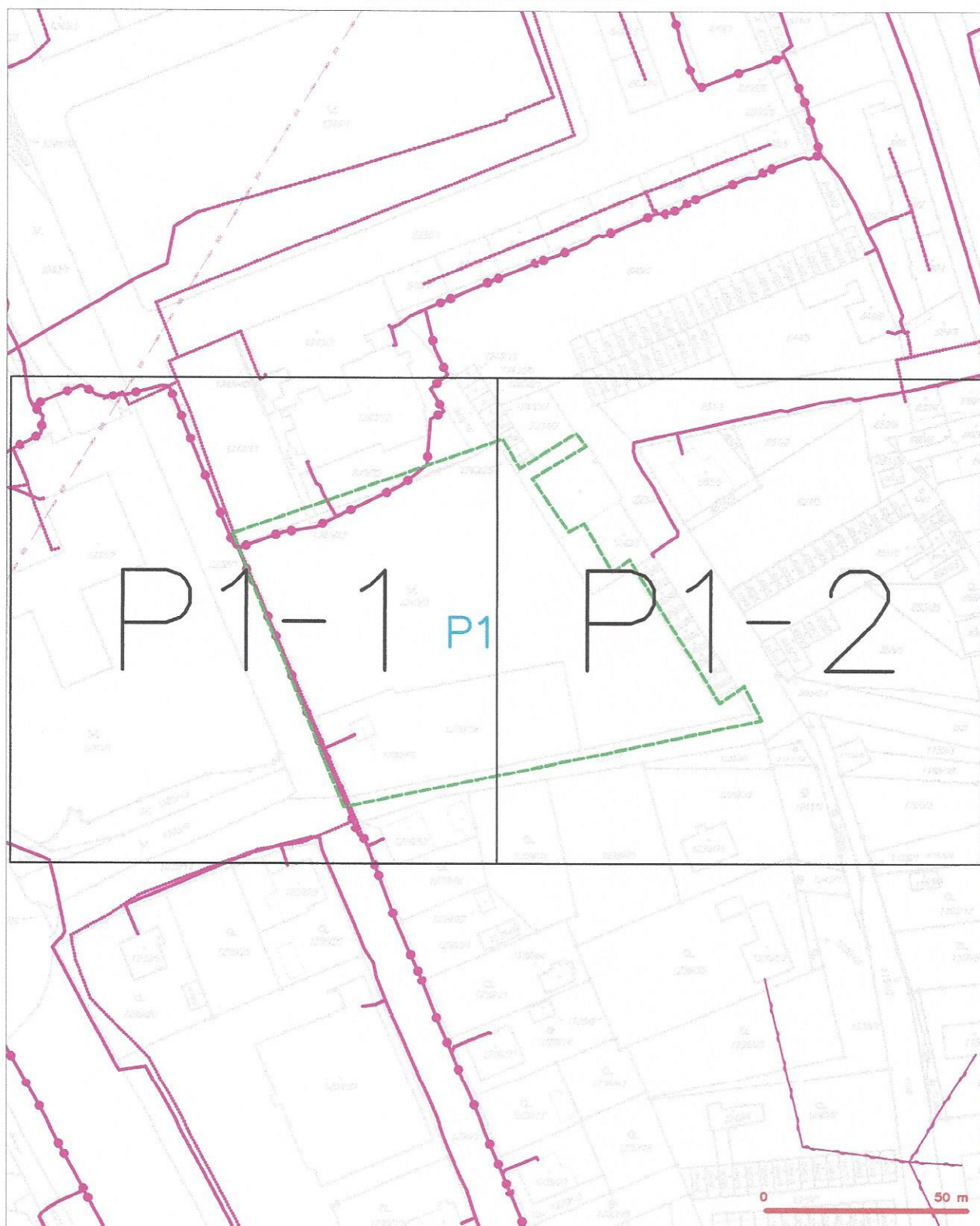
----- hranice zájmového území k vyjádření

hnd

O2 Czech Republic a.s.
Za Brumlovkou 266/2
140 22 Praha 4
DIČ: CZ60193396

697

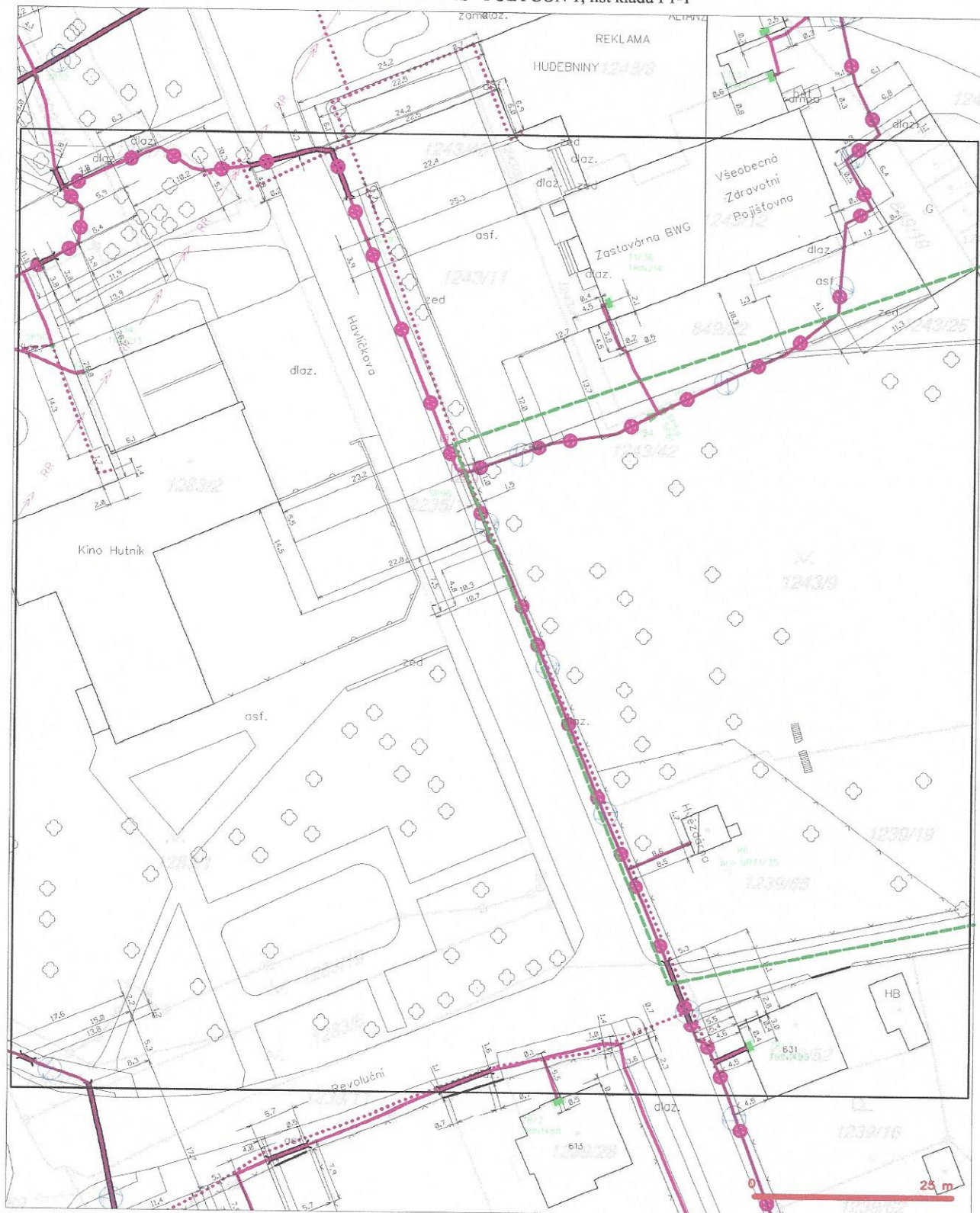
SITUAČNÍ VÝKRES - POLYGON 1



LEGENDA

- | | | | |
|--------------------------------|---|-------------------------------|---|
| — (green dashed line) | hranice zájmového území k vyjádření | — (red dashed line with dots) | nezaměřený průběh optického kabelu, HDPE trubky |
| — (blue dashed line with dots) | NV přípoje, území s NV přípojkou GZ | — (red solid line with dots) | nebo souběh optického a metalického kabelu |
| — (red solid line with dots) | zaměřený průběh metalického kabelu | — (red solid line with dots) | radlová síť, ochranné pásmo radlové sítě |
| — (red solid line with dots) | zaměřený průběh optického kabelu, HDPE trubky | — (red solid line with dots) | nadzemní síť |
| — (red solid line with dots) | nebo souběh optického a metalického kabelu | — (red solid line with dots) | napravovací síť |
| — (red solid line with dots) | nezaměřený průběh metalického kabelu | — (red solid line with dots) | podzemní síť cizí |
| — (red solid line with dots) | nadzemní síť cizí | — (red solid line with dots) | síť s NV |

SITUAČNÍ VÝKRES - POLYGON 1, list kladu P1-I



LEGENDA

- | | | | |
|-----------------------------------|--|------------------------------------|---|
| — (green dashed line) | hranice stávajícího území a vyjádření | — (red dashed line with circles) | neuzemněný průběh optického kabelu, HDPE trubky |
| — (blue dashed line) | NV přípojka, území z NV přípojkou OZ | — (red dashed line with squares) | optická soustava optického a metalického kabelu |
| — (red solid line) | uzemněný průběh metalického kabelu | — (red dashed line with triangles) | podzemní sítě, ochranné pásmo rozvodné sítě |
| — (red solid line with circles) | uzemněný průběh optického kabelu, HDPE trubky | — (red dashed line with diamonds) | podzemní sítě |
| — (red solid line with squares) | neuzemněný průběh optického a metalického kabelu | — (red dashed line with crosses) | podzemní sítě |
| — (red solid line with triangles) | neuzemněný průběh metalického kabelu | — (red dashed line with stars) | podzemní sítě |
| — (red solid line with diamonds) | podzemní sítě | — (red dashed line with dots) | podzemní sítě |
| — (red solid line with crosses) | podzemní sítě | — (red dashed line with stars) | podzemní sítě |
| — (red solid line with dots) | podzemní sítě | — (red dashed line with stars) | podzemní sítě |

SITUAČNÍ VÝKRES - POLYGON 1, list kladu P1-2



LEGENDA

- hranice zájmového území a vytyčení
- Mv přírůstek, území s Mv přírůstkem OP
- zjednodušený průběh metalického kabelu
- zjednodušený průběh optického kabelu, NDRP trubky nebo svazek optického a metalického kabelu
- zjednodušený průběh metalického kabelu
- nadzemní síť
- podzemní síť

- zjednodušený průběh optického kabelu, NDRP trubky nebo svazek optického a metalického kabelu
- radiální síť, ochranné pásmo radiální sítě
- nadzemní síť
- podzemní síť
- podzemní síť
- síť z NN

— skotektor, kotlovod



Ing. Magda Cigánková Fialová
Československá 7
Ostrava
702 00

VÁŠ DOPIS ZNAČKY / ZE DNE

NAŠE ZNAČKA
1075439500

VYŘIZUJE / LINKA
Skočnica / 840 840 840

MÍSTO ODESLÁNÍ / DNE
Ostrava / 2015-05-28

Věc: ŽÁDOST O SOUHLAS S PD A S UMÍSTĚNÍM STAVBY V OCHRANNÉM PÁSMU ČEZ DISTRIBUCE

Vážený žadateli,

našemu pracovišti byla předložena Vaše žádost o souhlas s PD s umístěním stavby v ochranném pásmu distribučního zařízení: **Park u hvězdárny v Třinci** k.ú. Třinec. Po prošetření Vaší žádosti jsme zaujali následující stanovisko:


- plánovaná stavba je situována do ochranného pásma stávajícího kabelového vedení vysokého VN 22kV v majetku ČEZ Distribuce, a.s.. Ochranné pásmo tohoto vedení činí **1m** od krajního kabelu měřeno na každou stranu (podle zák. č. 79/1957 Sb. a vládního nařízení č. 80/1957 Sb. za jejichž účinnosti bylo toto vedení postaveno);
- souhlasíme s umístěním **menší zpevněné plochy** v tomto OP- veškeré výkopové práce budou prováděny až po prokazatelném vytýčení kabelů VN;
- před zahájením stavby je nutno podat „**Žádost o udělení souhlasu s činností v ochranném pásmu zařízení distribuční soustavy**“ dle § 46, odst. 11 zákona č.458/2000 Sb., která bude udělena na investora (zhotovitele) stavby.

Toto vyjádření lze použít pro účely vydání územního řízení (souhlasu) a stavebního povolení a jeho platnost je 1 rok ode dne vydání.

S pozdravem

Ing. Miroslav Broskevič

Vedoucí oddělení Správa energetického majetku Morava



ŽADATEL

Magda Cigánková Fialová

NAŠE ZNAČKA
0200310309

VYŘIZUJE / LINKA
ČEZ ICT Services, a. s.

VYŘÍZENO DNE
24.04.2015

Pro: **Informativní**

Věc: Sdělení o existenci komunikačního vedení společnosti ČEZ ICT Services, a. s., pro akci:

Park u Hvězdárny

Vážený zákazníku,

dovolujeme si reagovat na Vaši žádost číslo 0200310309 ze dne 24.04.2015, která se týkala sdělení o existenci komunikačního zařízení na Vámi určeném zájmovém území.

Dle vědomí společnosti ČEZ ICT Services, a. s. se na Vámi vymezeném zájmovém území **nenachází komunikační zařízení v majetku společnosti ČEZ ICT Services, a. s.**

Zároveň si Vás dovoluujeme upozornit, že není vyloučeno, že se ve Vámi vymezeném zájmovém území nachází jiné zařízení, které není v majetku společnosti ČEZ ICT Services, a. s.

Toto sdělení je platné do 24.04.2016.


V souvislosti s výše uvedeným si Vás dovoluujeme upozornit, že sdělení o existenci či neexistenci sítí představuje skutečnosti tvořící obchodní tajemství společnosti ČEZ ICT Services, a. s. Poskytnuté informace jsou dále také důvěrnými informacemi společnosti ČEZ ICT Services, a. s. Z výše uvedených důvodů si Vás proto společnost ČEZ ICT Services, a. s. dovoluje upozornit, že s poskytnutými informacemi je potřeba nakládat dle platných právních předpisů, v opačném případě se vystavujete postihu ve smyslu platné právní úpravy. V této souvislosti si Vás dovoluujeme rovněž upozornit, že požadované informace nesmí být předány, sděleny, využity, zpřístupněny, či jiným způsobem postoupeny na jakoukoli třetí osobu bez předchozího prokazatelného souhlasu společnosti ČEZ ICT Services, a. s. Informace o existenci sítí mohou být využity pouze pro účel, pro který byly vyžádány.

S pozdravem

Martin Šklíba
ČEZ ICT Services, a. s.

Přílohy

Situační výkres zájmového území



ŽADATEL

Magda Cigánková Fialová

NAŠE ZNAČKA

0100420616

VYŘIZUJE / LINKA

840 840 840

VYŘÍZENO DNE

25.05.2015

**Věc: Sdělení o existenci energetického zařízení v majetku společnosti ČEZ Distribuce, a. s., pro akci:
Park u hvězdárny v Třinci**

Vážený zákazníku,
dovolujeme si reagovat na Vaši žádost číslo 0100420616 ze dne 25.05.2015 o sdělení existence energetického zařízení v majetku společnosti ČEZ Distribuce, a. s., ve Vámi vymezeném zájmovém území.
V majetku ČEZ Distribuce, a. s., se na Vámi uvedeném zájmovém území nachází nebo ochranným pásmem zasahuje energetické zařízení typu:

	síť NN	síť VN	síť VVN
Podzemní síť	střet	střet	
Nadzemní síť			
Stanice			

Energetické zařízení je chráněno ochranným pásmem podle § 46 zákona č. 458/2000 Sb., o podmínkách podnikání a o výkonu státní správy v energetických odvětvích a o změně některých zákonů (energetický zákon) ve znění pozdějších předpisů (dále jen "**energetický zákon**"). Přibližný průběh tras energetických zařízení zasíláme v příloze k tomuto dopisu. Dovolujeme si upozornit, že v trase kabelového vedení může být uloženo několik kabelů.

V případě, že uvažovaná akce nebo činnost zasáhne do ochranného pásma nadzemních vedení nebo trafostanic, popř. bude po vytyčení zjištěno, že zasahuje do ochranného pásma podzemních vedení, je nutné písemně požádat společnost ČEZ Distribuce, a. s. o souhlas s činností v ochranném pásmu (formulář je k dispozici na www.cezdistribuce.cz v části Formuláře / Činnosti v ochranných pásmech, kontaktní údaje pro podání Vaší žádosti naleznete v zápatí). Jestliže uvažovaná akce vyvolá potřebu dílčí změny trasy vedení nebo přemístění některých prvků energetického zařízení, je nutné včas společnost ČEZ Distribuce, a. s. požádat o přeložku zařízení podle § 47 energetického zákona. Dovolujeme si Vás rovněž upozornit, že v zájmovém území se může nacházet taktéž energetické zařízení, které není v majetku společnosti ČEZ Distribuce, a. s.

V případě existence podzemních energetických zařízení je povinností stavebníka alespoň čtrnáct dní před započatím zemních prací požádat prostřednictvím Zákaznické linky 840 840 840 o tzv. vytyčení.

Pokud dojde k obnažení kabelového vedení nebo k poškození energetického zařízení, kontaktujte prosím bezodkladně naši Poruchovou linku 840 850 860, která je Vám k dispozici 24 hodin denně, 7 dní v týdnu.

Toto sdělení je platné do 25.11.2015 a je jedním z podkladů pro zpracování projektové dokumentace, pokud je taková dokumentace zpracovávána. Toto sdělení však nenahrazuje vyjádření provozovatele distribuční soustavy k projektové dokumentaci pro územní nebo stavební řízení, k připojení nového odběru, zdroje elektrické energie nebo k navýšení rezervovaného příkonu a výkonu a mimo havárií ani souhlas s činností v ochranném pásmu.

ČEZ Distribuce, a. s.

Děčín, Děčín IV-Podmokly, Teplická 874/8, PSČ 405 02 | IČ: 24729035, DIČ: CZ24729035 |
tel. zákaznické služby: 840 840 840, fax: +420 371 102 008, tel. poruchové služby: 840 850 860
e-mail: info@cezdistribuce.cz, www.cezdistribuce.cz | bank. spoj.: KB Praha 35-4544580267/0100
zapsaná v obchodním rejstříku vedeném u Krajského soudu v Ústí nad Labem, oddíl B, vložka 2145
Zasílací adresa pro zákazníky: Guldenerova 2577/19, PSČ 326 00, Plzeň



V souvislosti s výše uvedeným si Vás dovoluujeme upozornit, že uvedené sdělení včetně jeho příloh obsahuje skutečnosti tvořící obchodní tajemství společnosti ČEZ Distribuce, a. s. Poskytnuté informace jsou dále také důvěrnými informacemi a obchodně citlivými informacemi společnosti ČEZ Distribuce, a. s. Z výše uvedených důvodů si Vás proto společnost ČEZ Distribuce, a. s. dovoluujeme upozornit, že s poskytnutými informacemi je potřeba nakládat dle platných právních předpisů, v opačném případě se vystavujete postihu ve smyslu platné právní úpravy. V této souvislosti si Vás dále dovoluujeme upozornit, že požadované informace nesmí být předány, sděleny, využity, zpřístupněny, či jiným způsobem postoupeny na jakoukoli třetí osobu bez předchozího prokazatelného souhlasu společnosti ČEZ Distribuce, a. s. Informace o existenci sítí mohou být využity pouze pro účel, pro který byly vyžádány.

S pozdravem

z pověření POV/ŘDA/94/0118/2014

Ing. Zbyněk Businský

Vedoucí odboru Správa dat o síti

ČEZ Distribuce, a. s.

Přílohy

1. Situační výkres zájmového území
2. Podmínky pro provádění činností v ochranných pásmech energetických zařízení



PODMÍNKY PRO PROVÁDĚNÍ ČINNOSTÍ V OCHRANNÝCH PÁSMECH PODZEMNÍCH VEDENÍ

Ochranné pásmo podzemních vedení elektrizační soustavy do 110 kV včetně a vedení řídicí, měřicí a zabezpečovací techniky je stanoveno v §46, odst. (5), Zák. č. 458/2000 Sb., tj. zákona o podmínkách podnikání a o výkonu státní správy v energetických odvětvích a o změně některých zákonů (energetický zákon), ve znění pozdějších předpisů (dále jen "energetický zákon"), a činí 1 metr po obou stranách krajního kabelu kabelové trasy, nad 110 kV činí 3 metry po obou stranách krajního kabelu.

V ochranném pásmu podzemního vedení je podle §46 odst. (8) a (10) energetického zákona zakázáno:

- a) zřizovat bez souhlasu vlastníka těchto zařízení stavby či umisťovat konstrukce a jiná podobná zařízení, jakož i uskladňovat hořlavé a výbušné látky,
 - b) provádět bez souhlasu vlastníka zemní práce,
 - c) provádět činnosti, které by mohly ohrozit spolehlivost a bezpečnost provozu těchto zařízení nebo ohrozit život, zdraví či majetek osob,
 - d) provádět činnosti, které by znemožňovaly nebo podstatně znesnadňovaly přístup k těmto zařízením,
 - e) vysazovat trvalé porosty a přejíždět vedení těžkými mechanismy.
- Pokud stavba nebo stavební činnost zasahuje do ochranného pásma podzemního vedení, je třeba požádat o písemný souhlas vlastníka nebo provozovatele tohoto zařízení na základě §46, odst. (8) a (11) energetického zákona.

V ochranných pásmech podzemních vedení je třeba dále dodržovat následující podmínky:

1. Dodavatel prací musí před zahájením prací zajistit vytýčení podzemního zařízení a prokazatelně seznámit pracovníky, jichž se to týká, s jejich polohou a upozornit na odchylky od výkresové dokumentace.
2. Výkopové práce do vzdálenosti 1 metr od osy (krajního) kabelu musí být prováděny ručně. V případě provedení sond (ručně) může být tato vzdálenost snížena na 0,5 metru.
3. Zemní práce musí být prováděny v souladu s ČSN 73 6133 Návrh a provádění zemního tělesa pozemních komunikací a při zemních pracích musí být dodrženo Nařízení vlády č. 591/2006 Sb., bližších minimálních požadavcích na bezpečnost a ochranu zdraví při práci na staveništích.
4. Místa křížení a souběhy ostatních zařízení se zařízeními energetiky musí být vyprojektovány a provedeny zejména dle ČSN 73 6005, ČSN EN 50 341-1,2, ČSN EN 50341-3-19, ČSN EN 50423-1, ČSN 33 2000-5-52 a PNE 33 3302.
5. Dodavatel prací musí oznámit příslušnému provozovateli distribuční soustavy zahájení prací minimálně 3 pracovní dny předem.
6. Při potřebě přejíždění trasy podzemních vedení vozidly nebo mechanismy je třeba po dohodě s provozovatelem provést dodatečnou ochranu proti mechanickému poškození.
7. Je zakázáno manipulovat s obnaženými kabely pod napětím. Odkryté kabely musí být za vypnutého stavu řádně vyvěšeny, chráněny proti poškození a označeny výstražnou tabulkou dle ČSN ISO 3864.
8. Před záhozem kabelové trasy musí být provozovatel kabelu vyzván ke kontrole uložení. Pokud tato organizace provádějící zemní práce neprovede, vyhrazuje si provozovatel distribuční soustavy právo nechat inkriminované místo znovu odkryt.
9. Při záhozu musí být zemina pod kabely řádně udusána, kabely zapískovány a provedeno krytí proti mechanickému poškození.
10. Bez předchozího souhlasu je zakázáno snižovat nebo zvyšovat vrstvu zeminy nad kabelem.
11. Každé poškození zařízení provozovatele distribuční soustavy musí být okamžitě nahlášeno na Linku pro hlášení poruch Skupiny ČEZ, společnosti ČEZ Distribuce, a. s., 840 850 860, která je Vám k dispozici 24 hodin denně, 7 dní v týdnu.
12. Ukončení stavby musí být neprodleně ohlášeno příslušnému provoznímu útvaru.
13. **Po dokončení stavby provozovatel distribuční soustavy nesouhlasí s vyhlášením ochranného pásma nových rozvodů, které jsou budovány, protože se již jedná o práce v ochranném pásmu zařízení provozovatele distribuční soustavy. Případné opravy nebo rekonstrukce na svém zařízení nebude provozovatel distribuční soustavy provádět na výjimku z ochranného pásma nebo na základě souhlasu s činností v tomto pásmu.**

Případné nedodržení uvedených podmínek bude řešeno příslušným stavebním úřadem nebo nahlášeno Energetickému regulačnímu úřadu jako správní delikt ve smyslu příslušného ustanovení energetického zákona spočívající v porušení zákazu provádět činnosti v ochranných pásmech dle §46 uvedeného zákona.



PODMÍNKY PRO PROVÁDĚNÍ ČINNOSTÍ V OCHRANNÝCH PÁSMECH NADZEMNÍCH VEDENÍ

Ochranné pásmo nadzemního vedení podle §46, odst. (3), Zák. č. 458/2000 Sb., tj. zákona o podmínkách podnikání a o výkonu státní správy v energetických odvětvích a o změně některých zákonů (energetický zákon), ve znění pozdějších předpisů (dále jen "energetický zákon") je souvislý prostor vymezený svislými rovinami vedenými po obou stranách vedení ve vodorovné vzdálenosti měřené kolmo na vedení, které činí od krajního vodiče vedení na obě jeho strany:

- a) u napětí nad 1 kV a do 35 kV včetně
 - pro vodiče bez izolace 7 metrů (resp. 10 metrů u zařízení postaveného do 31. 12. 1994, vyjma lesních průseků, kde rozsah ochranného pásma i do uvedeného data činí 7 metrů),
 - pro vodiče s izolací základní 2 metry,
 - pro závěsná kabelová vedení 1 metr;
- b) u napětí nad 35 kV do 110 kV včetně
 - pro vodiče bez izolace 12 metrů (resp. 15 metrů u zařízení postaveného do 31. 12. 1994).
 - pro vodiče s izolací základní 5 metrů

Poznámka: Nadzemní vedení nízkého napětí (do 1 kV) není chráněno ochranným pásmem. Při činnostech prováděných v jeho blízkosti (práce v blízkosti) je nutné dodržet vzdálenosti dané ČSN EN 50110-1 ed. 2.

V ochranném pásmu nadzemního vedení je podle §46 odst. (8) a (9) energetického zákona zakázáno:


1. zřizovat bez souhlasu vlastníka těchto zařízení stavby či umisťovat konstrukce a jiná podobná zařízení, jakož i uskladňovat hořlavé a výbušné látky,
2. provádět bez souhlasu vlastníka zemní práce,
3. provádět činnosti, které by mohly ohrozit spolehlivost a bezpečnost provozu těchto zařízení nebo ohrozit život, zdraví či majetek osob,
4. provádět činnosti, které by znemožňovaly nebo podstatně znesnadňovaly přístup k těmto zařízením,
5. vysazovat chmelnice a nechávat růst porosty nad výšku 3 metry.

Pokud stavba nebo stavební činnost zasahuje do ochranného pásma nadzemního vedení, je třeba požádat o písemný souhlas vlastníka nebo provozovatele tohoto zařízení na základě §46, odst. (8) a (11) energetického zákona.

V ochranných pásmech nadzemních vedení je třeba dále dodržovat následující podmínky:

1. Při pohybu nebo pracích v blízkosti elektrického vedení vysokého napětí se nesmí osoby, předměty, prostředky nemající povahu jeřábu přiblížit k živým částem - vodičům blíže než 2 metry (dle ČSN EN 50110-1).
2. Jeřáby a jim podobná zařízení musí být umístěny tak, aby v kterékoli poloze byly všechny jejich části mimo ochranné pásmo vedení, a musí být zamezeno vyvrstvení lana.
3. Je zakázáno stavět budovy nebo jiné objekty v ochranných pásmech nadzemních vedení vysokého napětí.
4. Je zakázáno, provádět veškeré pozemní práce, při kterých by byla narušena stabilita podpěrných bodů - sloupů nebo stožárů.
5. Je zakázáno upevňovat antény, reklamy, ukazatele apod. pod, přes nebo přímo na stožáry elektrického vedení.
6. Dodavatel prací musí prokazatelně seznámit své pracovníky, jichž se to týká s ČSN EN 50110-1.
7. Pokud není možné dodržet body č. 1 až 4, je možné požádat příslušný provozní útvar provozovatele distribuční soustavy o další řešení (zajištění odborného dohledu pracovníka s elektrotechnickou kvalifikací dle Vyhlášky č. 50/1978 Sb., vypnutí a zajištění zařízení, zaizolování živých částí apod.), pokud nejsou tyto podmínky již součástí jiného vyjádření ke konkrétní stavbě.
8. V případě požadavku na vypnutí zařízení po nezbytnou dobu provádění prací je nutné požádat minimálně 2 měsíce před požadovaným termínem. V případě vedení nízkého napětí je možné též požádat o zaizolování částí vedení.

Případné nedodržení uvedených podmínek bude řešeno příslušným stavebním úřadem nebo nahlášeno Energetickému regulačnímu úřadu jako správní delikt ve smyslu příslušného ustanovení energetického zákona, spočívající v porušení zákazu provádět činnosti v ochranných pásmech dle §46 uvedeného zákona.



PODMÍNKY PRO PROVÁDĚNÍ ČINNOSTÍ V OCHRANNÝCH PÁSMECH ELEKTRICKÝCH STANIC

Ochranné pásmo elektrické stanice je stanoveno v §46, odst. (6), Zák. č. 458/2000 Sb., tj. zákona o podmínkách podnikání a o výkonu státní správy v energetických odvětvích a o změně některých zákonů (energetický zákon), ve znění pozdějších předpisů (dále jen "energetický zákon") a je vymezeno svislými rovinami vedenými ve vodorovné vzdálenosti:

- a) u venkovních el. stanic a dále stanic s napětím větším než 52 kV v budovách 20 metrů od oplocení nebo od vnějšího líce obvodového zdiva,
- b) u stožárových elektrických stanic a věžových stanic s venkovním přívodem s převodem napětí z úrovně nad 1 kV a menší než 52 kV na úroveň nízkého napětí 7 m od vnější hrany půdorysu stanice ve všech směrech,
- c) u kompaktních a zděných el. stanic s převodem napětí z úrovně nad 1 kV a menší než 52 kV na úroveň nízkého napětí 2 metry od vnějšího pláště stanice ve všech směrech,
- d) u vestavěných el. stanic 1 metr od obestavění.

V ochranném pásmu elektrické stanice je podle §46 odst. (8) a (10) energetického zákona zakázáno:

- 1. zřizovat bez souhlasu vlastníka těchto zařízení stavby či umisťovat konstrukce a jiná podobná zařízení, jakož i uskladňovat hořlavé a výbušné látky,
- 2. provádět bez souhlasu vlastníka zemní práce,
- 3. provádět činnosti, které by mohly ohrozit spolehlivost a bezpečnost provozu těchto zařízení nebo ohrozit život, zdraví či majetek osob,
- 4. provádět činnosti, které by znemožňovaly nebo podstatně znesnadňovaly přístup k těmto zařízením.

Pokud stavba nebo stavební činnost zasahuje do ochranného pásma elektrické stanice, je třeba požádat o písemný souhlas vlastníka nebo provozovatele tohoto zařízení na základě §46, odst. (8) a (11) energetického zákona.

V ochranném pásmu elektrické stanice je dále zakázáno provádět činnosti, které by mohly mít za následek ohrožení bezpečnosti a spolehlivosti provozu stanice nebo zmenšující či podstatně znesnadňující její obsluhu a údržbu a to zejména:

- 5. provádět výkopové práce ohrožující zaústění podzemních vedení vysokého a nízkého napětí nebo stabilitu stavební části el. stanice (viz podmínky pro činnosti v ochranných pásmech podzemního vedení),
- 6. skladovat či umisťovat předměty bránící přístupu do elektrické stanice nebo k rozvaděčům vysokého nebo nízkého napětí,
- 7. umisťovat antény, reklamy, ukazatele apod.,
- 8. zřizovat oplocení, které by znemožnilo obsluhu el. stanice.

Případné nedodržení uvedených podmínek bude řešeno příslušným stavebním úřadem nebo nahlášeno Energetickému regulačnímu úřadu jako správní delikt ve smyslu příslušného ustanovení energetického zákona spočívající v porušení zákazu provádět činnosti v ochranných pásmech dle §46 uvedeného zákona.



Platí pouze se sdělením číslo 0100420616.

Zakreslené polohy zařízení v příloze jsou pouze informativní.

Situační výkres zájmového území (klad mapových listů)



LEGENDA

	Podzemní vedení NN do 1kV		Stanice do 52 kV - stožárová
	Nadzemní vedení NN do 1kV		Stanice do 52 kV - zděná
	Podzemní vedení VN do 35 kV		Transformovna (nad 52 kV)
	Nadzemní vedení VN do 35 kV		Probíhající investice ČEZ Distribuce
	Podzemní vedení VVN 110kV		Stanice ČEZ Distribuce ve výstavbě
	Nadzemní vedení VVN 110kV		Zařízení ČEZ Distribuce ve výstavbě
	NN přívod odběratele		Hranice katastrálního území
	Cizí energetické vedení		
	Zájmové území		



Platí pouze se sdělením číslo 0100420616.

Zakreslené polohy zařízení v příloze jsou pouze informativní.

Situační výkres - list 1





Platí pouze se sdělením číslo 0100420616.

Zakreslené polohy zařízení v příloze jsou pouze informativní.

Situační výkres - list 2





DISTRIBUCE TEPLA TŘINEC, a.s.

UL. MÁCHOVA 1131, 739 61 TŘINEC – LYŽBICE

zapsaná v obchodním rejstříku u KS Ostrava, oddíl B vložka 1168

Krajinářská architektka
Ing. Magda Cigánková Fialová
Československá 7
702 00 Ostrava

Váš dopis značky / ze dne
24/04/2015

Naše značka
V024/2015

Vyřizuje / linka
Ing. Petr Cymorek
558 333 779

Třinec
29.4.2015

Věc:

„Park u hvězdárny v městě Třinec“ – vyjádření



Sdělujeme Vám, že v zájmovém uzemí vyznačeném na Vámi zaslaném situačním plánu k.ú. Třinec, p.č. 1243/9, 1239/19, 1243/6 a 1243/42 **se nenacházejí** teplotní zařízení a kabely MaR v majetku naší společnosti DTT, a.s.

Teplotní zařízení jsou chráněna ochranným pásmem dle zák. č. 458/2000 Sb.. Při provádění zemních prací je nutno dodržet ustanovení § 87 zák. č. 458/2000 Sb.

Souhlasíme s předloženou PD pro stavební povolení a provedením výše jmenované akce.

Vyjádření platí do 31.12.2016

S pozdravem



Distribuce tepla Třinec, a.s.
Máchova 1131
739 61 Třinec-Lyžbice 2
DIČ: CZ64609812
Tel/fax: 558 333 779, 558 333 526

Ing. Petr Cymorek
investice

Telefon

558 333 779
558 333 526

Fax

558 333 779
email:
dttas@seznam.cz

Bankovní spojení

Komerční banka a.s.
expozitura Třinec
č.ú.: 193809820277 / 0100

IČO

64609812

DIČ

CZ64609812